





















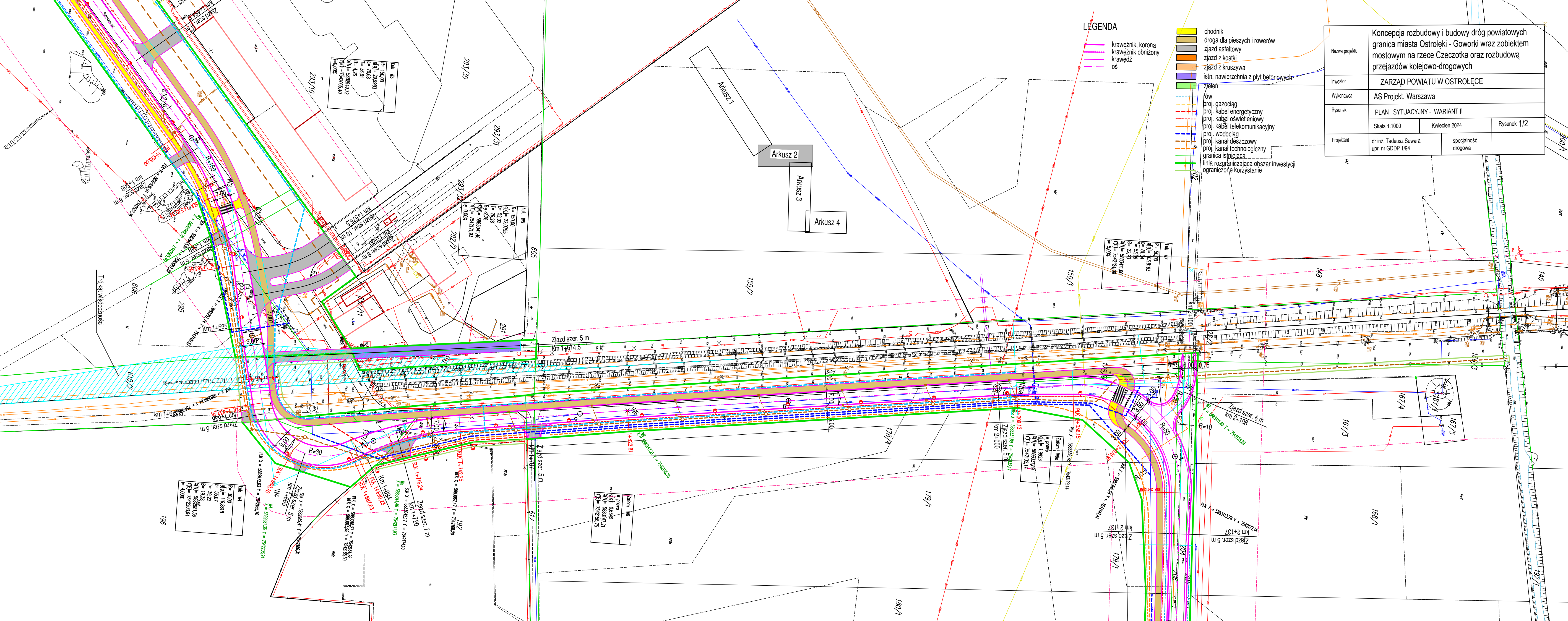


Nazwa projektu	Koncepcja rozbudowy i budowy dróg powiatowych granica miasta Ostrołki - Goworki wraz zobiektem mostowym na rzece Czeczotka oraz rozbudową przejazdów kolejowo-drogowych		
Investor	ZARZĄD POWIATU W OSTROŁĘCE		
Wykonawca	AS Projekt, Warszawa		
Rysunek	PLAN SYTUACYJNY - WARIANT II		
	Skala 1:1000	Kwiecień 2024	Rysunek 1/2
Projektant	dr inż. Tadeusz Suwara	specjalność	drogowa
	upr. nr GDDP 1/94		

LEGENDA

-  krawężnik, korona
-  krawężnik obrniżony
-  krawędź
-  oś

-  chodnik
-  droga dla pieszych i rowerów
-  zjazd asfaltowy
-  zjazd z kostki
-  zjazd z kruszywa
-  istn. nawierzchnia z płyt betonowych
-  zieleni
-  rów
-  proj. gazociąg
-  proj. kabel energetyczny
-  proj. kabel oświetleniowy
-  proj. kabel telekomunikacyjny
-  proj. wodociąg
-  proj. kanał deszczowy
-  proj. kanał technologiczny
-  granica istniejąca
-  linia rozgraniczająca obszar inwestycji
-  ograniczone korzystanie



Łuk W3
R= 150,00
q(0)= 29,9893
L= 70,58
B= 4,26
K(N)= 5882949,72
K(E)= 7542053,40
I= 4,00%

Łuk W5
R= 150,00
q(0)= 22,0795
L= 52,02
B= 2,28
K(N)= 588304,46
K(E)= 754271,93
I= 0,00%

Łuk W7
R= 50,00
q(0)= 10,8163
L= 51,54
B= 53,09
K(N)= 5883411,60
K(E)= 754212,499
I= 5,00%

Złom W6
R= 190,00
q(0)= 1,9923
L= 38,33
B= 1,75
K(N)= 588337,89
K(E)= 754212,17
I= 0,00%

Łuk W4
R= 30,00
q(0)= 116,8618
L= 55,07
B= 19,39
K(N)= 5883561,56
K(E)= 754203,94
I= 4,00%

Złom W6
R= 0,00
q(0)= 0,6545
L= 1,720
B= 0,00
K(N)= 588347,21
K(E)= 7542156,75
I= 0,00%

