MAPA DO CELÓW PROJEKTOWYCH

SKALA 1:500

Oznaczenie kancelaryjne zgłoszenia pracy geodezyjnej		G.6642.678.2022
Nazwa miejscowości		*Trasa Troszyn -Chszczony - Chrostowo - Wysocarz - Sawały - Żmijewek Mans - Żmijewo Zagroby -Milewo Tosie - Piski - Tyszki Nadbory*
Jednostka ewidencyjna	identyfikator	*141511_2* *141503_2*
	nazwa	*Troszyn* *Czerwin*
Obręb ewidencyjny	identyfikator	*141511_2.0033 141511_2.0006* *141511_2.0005 141511_2.0035* *141511_2.0030 141511_2.0040* *141511_2.0039 141511_2.0021* *141503_2.0024 141503_2.0035*
	nazwa	*Troszyn Chszczony* *Chrostowo Wysocarz* *Sawały Żmijewek Mans* *Żmijewek Zagroby Milewo Tosie* *Piski Tyszki Nadbory*
Nazwa układu współrzędnych	prostokątnych płaskich	*2000/7*
	układu wysokości	*PL-EVRF2007-NH*
Numer godła mapy		*7.191.27.11.2.1...2.2, ...2.4, ...4.2* *7.191.27.12.3.1, ...12.3.3, ...17.1.1, ...17.1.2, ...17.1.3, ...17.1.4, ...17.3.2, ...17.3.4, ...17.4.3, ...22.2.1, ...22.2.3, ...22.2.4, ...22.4.2, ...23.3.1, ...23.3.3,* *7.190.27.03.1.1, ...03.1.2, ...03.1.4, ...03.2.3, ...03.2.4, ...04.1.3, ...04.1.4, ...04.3.2, ...04.4.1, ...04.4.2, ...05.3.1, ...05.3.2, ...05.4.1, ...05.4.3, ...05.4.4, ...10.2.2* *7.190.28.01.3.3, ...06.1.1, ...06.1.2, ...06.2.1, ...06.2.2, ...07.1.1, ...07.1.3, ...07.1.4, ...07.3.2, ...07.2.3, ...07.4.1, ...07.4.2, ...07.4.4, ...08.3.3, ...08.3.4, ...13.1.2, ...08.4.3, ...08.4.4*
Data opracowania mapy		*09.11.2023*
Oznaczenie granic obszaru, który był przedmiotem aktualizacji		
Oznaczenie informacji o służebności gruntowych mających wpływ na zagospodarowanie gruntów, zlokalizowanych w granicach projektowanej inwestycji		Nie badano
Oznaczenie i symbol konturu użytku gruntowego, który nie jest ujawniony w bazie danych ewidencji gruntów i budynków		brak

dokładność punktów granicznych pozwala na projektowanie budynków w odległości mniejszej lub równej 4 m od granicy działki ewidencyjnej bądź innych obiektów budowlanych w odległości mniejszej lub równej 3 m od granicy działki ewidencyjnej, /zgodność z art. 31 Rozporządzenia Ministra Rozwoju z dnia 18.08.2020 roku w sprawie standardów technicznych ..../

USŁUGI GEODEZYJNE
Grzegorz Terlikowski
07-410 Ostrołęka, ul. Geodetów 8
NIP 758-103-40-26, REGON 142632727
kom. 606 948 241

GEODETA UPRAWNIONY
Upr. Nr 18429
mgr inż. Grzegorz Terlikowski
07-410 Ostrołęka, ul. Geodetów 8
tel. 29 767 41 41, kom. 606 948 24

Nazwa/imię i nazwisko wykonawcy oraz podpis osoby reprezentującej wykonawcę	Imię i nazwisko, nr uprawnień oraz podpis geodety uprawnionego, który opracowywał mapę

Poświadczam, że niniejszy dokument został opracowany w wyniku prac geodezyjnych i kartograficznych, których rezultaty zawiera operat techniczny pozytywnie zweryfikowany. Jednocześnie informuję, że jestem świadomy odpowiedzialności karnej za złożenie fałszywego oświadczenia.

Identyfikator zgłoszenia prac geodezyjnych	G.6642.678.2022
Organ służby geodezyjnej, który otrzymał zgłoszenie	Starosta Ostrołęcki
Wykonawca prac geodezyjnych	Usługi Geodezyjne Grzegorz Terlikowski
Nr oraz data sporządzenia dokumentu zawierającego wyniki pozytywnej weryfikacji	G.6642.678.2022_1 13.12.2023
Imię i nazwisko oraz nr uprawnień zawodowych kierownika prac	Grzegorz Terlikowski Nr uprawnień 18429

GEODETA UPRAWNIONY
Upr. Nr 18429
mgr inż. Grzegorz Terlikowski
07-410 Ostrołęka, ul. Geodetów 8
tel. 29 767 41 41, kom. 606 948 24

POŚWIADCZAM ZA
inż.Przemysław Wiąc

Stwierdzam zgodność z oryginałe
data.................... podpis........ inż. PR
UPRAWNIENI
BEZ OGRANI
nr MA

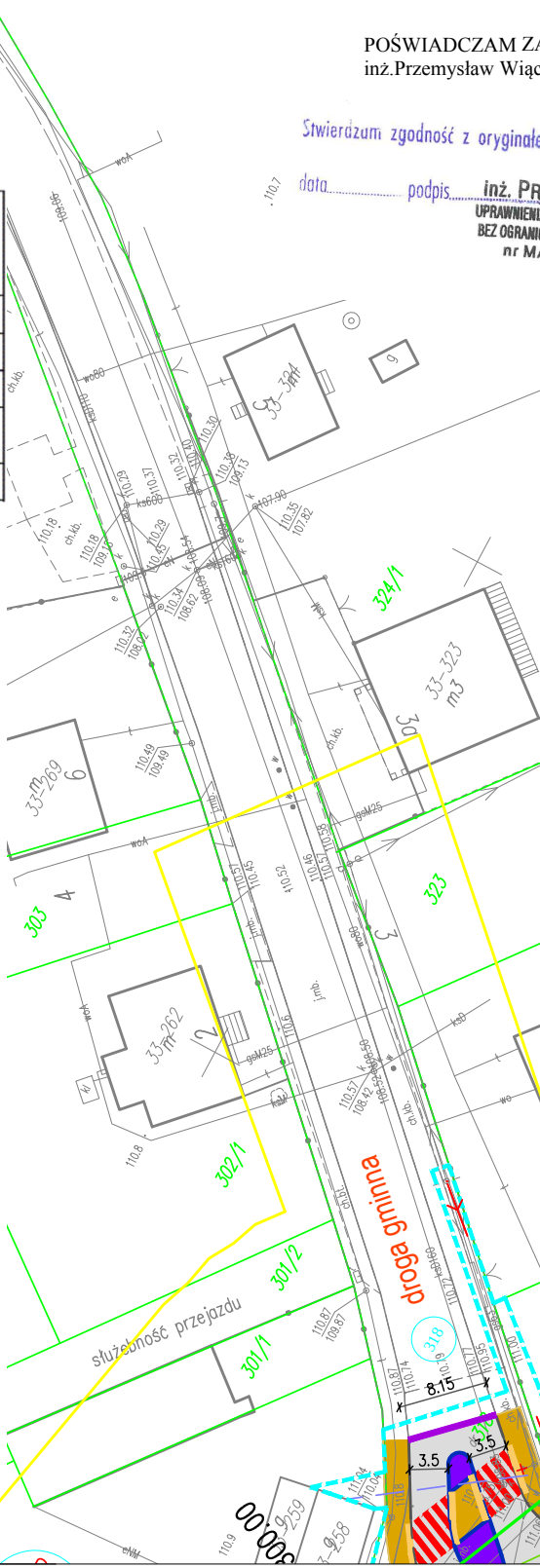

droga gminna
służebność przejazdu
324/1
323
303
302/1
301/2
301/1
318
33-324
33-323 m3
33-269
33-262
6
4
3
2
ch.kb.
8.15
3.5

A ZGODNOŚĆ MAPY Z ORYGINAŁEM
cek

em

ZEMYSŁAW WIĄCEK
A BUDOWLANE DO PROJEKTOWANIA
CZEŃ W SPECJALNOŚCI DROGOWEJ
AZ/0396/POOD/06

Niniejszy wydruk jest zgodny z mapą do celów
o oznaczeniu kancelaryjnym pracy geodezyjnej
G.6642.678.2022_1 z dn. 13.12.2023

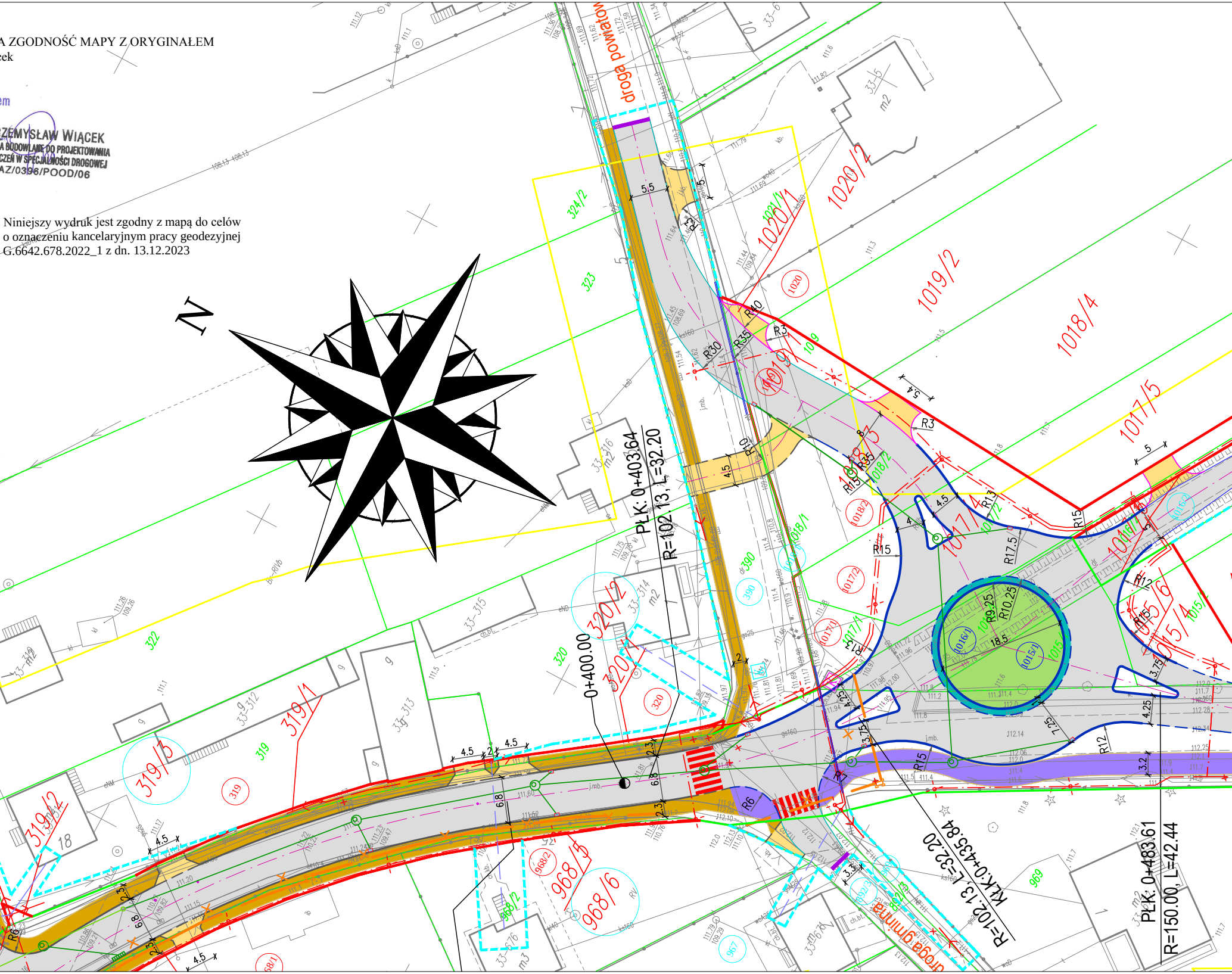
N
droga powiatowa
droga gminna
PŁK: 0+403.64
R=102.13, L=32.20
0+400.00
KŁK: 0+435.84
R=102.13, L=32.20
PŁK: 0+483.61
R=150.00, L=42.44
R9.25
R10.25
18.5
R40
R35
R30
R3
R10
R15
R13
R17.5
R12
R6
5.5
4.5
5.4
6.8
2.3
3.75
4.25
3.2
3.3
1020/2
1020/1
1019/2
1018/4
1017/5
1017/4
1018/1
1019/1
1015/6
1015/4
324/2
323
322
320/2
320/1
319/5
319/4
319/2
968/5
968/6
968/2
390
969
967

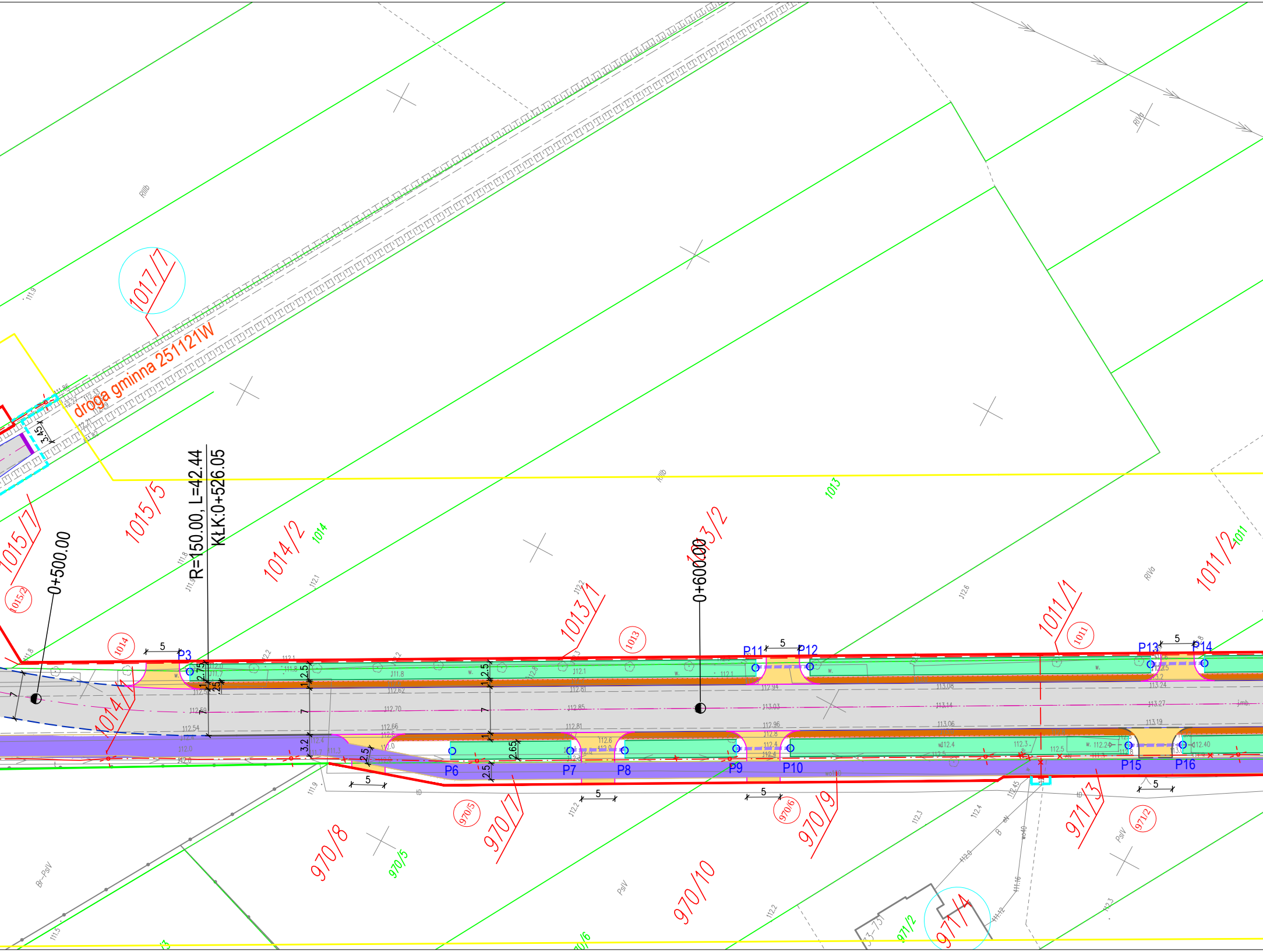
droga gminna 251121W
1017/1
1015/5
1015/1
1015/2
1014/2
1014
1014/1
1014
1013/2
1013
1013/1
1013
1011/2
1011
1011/1
1011
R=150.00, L=42.44
KŁK:0+526.05
0+500.00
0+600.00
RIIIb
RIVa
RIVb
PsIV
Br-PsIV
P3
P6
P7
P8
P9
P10
P11
P12
P13
P14
P15
P16
970/8
970/5
970/5
970/7
970/6
970/9
970/10
971/3
971/2
971/4
971/2
3.45
2.75
2.5
3.2
2.65
7
5
112.59
112.70
112.85
113.03
113.14
113.27
112.66
112.81
112.96
113.06
113.19
112.54
112.62
112.81
112.94
113.08
113.24

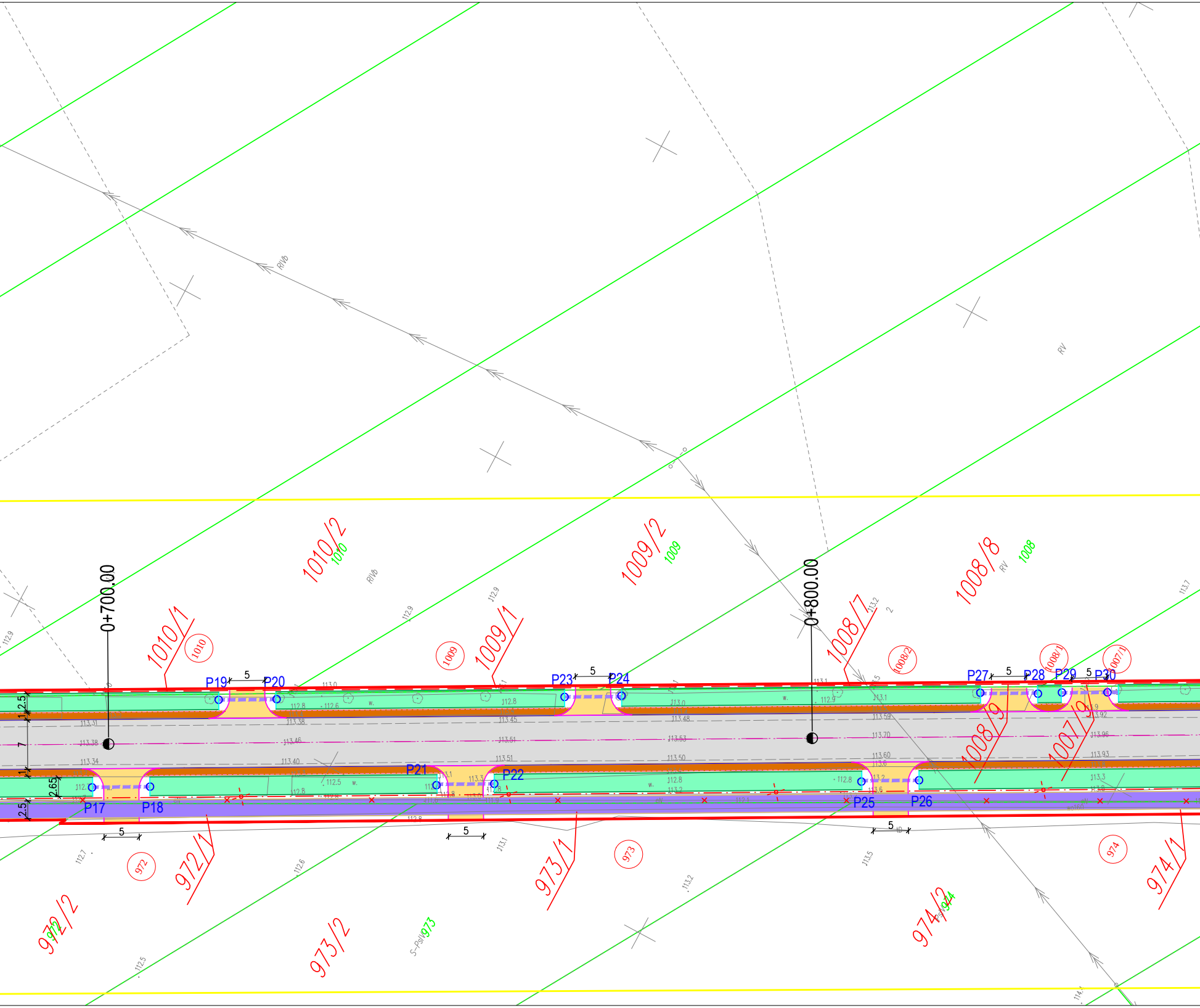

0+700.00
0+800.00
1010/2
1010
RIVb
1009/2
1009
1008/8
RV
1008
1010/1
1010
1009/1
1009
1008/7
1008/2
1008/1
1007/1
P19
P20
P23
P24
P27
P28
P29
P30
5
1008/9
1007/9
P21
P22
P17
P18
P25
P26
2.5
1
7
2.65
972/2
972
972/1
973/1
973
973/2
S-PsII
974/2
974
974/1
113.38
113.46
113.51
113.53
113.70
113.96

inż. PRZEMYSŁAW WIĄCEK
UPRAWNIENIA BUDOWLANE DO PROJEKTOWANIA
BEZ OGRANICZEŃ W SPECJALNOŚCI DROGOWEJ
nr MAZ/0396/POOD/06

inż. Janusz Zych
Upr. bud. do proj. i kier. rob.
bud. w zakresie sieci i
instalacji telekomunikacyjnych
Nr upr. UAN.I.7342-133/94

mgr inż. PIOTR OWCZARSKI
UPRAWNIENIA BUDOWLANE
nr ewidencyjny PDL/0248/PWBS/21
do projektowania i kierowania robotami budowlanymi
w specjalności instalacyjnej w zakresie sieci, instalacji
i urządzeń cieplnych, wentylacyjnych, gazowych,
wodociągowych i kanalizacyjnych bez ograniczeń.
nr członkowski: PDL/IS/0167/21

mgr inż. Erwin Antoni Niewiarowski
upr. do proj. bez ograniczeń w spec. inst.
w zakresie sieci, instalacji i urządzeń
elektrycznych i elektroenergetycznych
PDL/0080/POOE/13

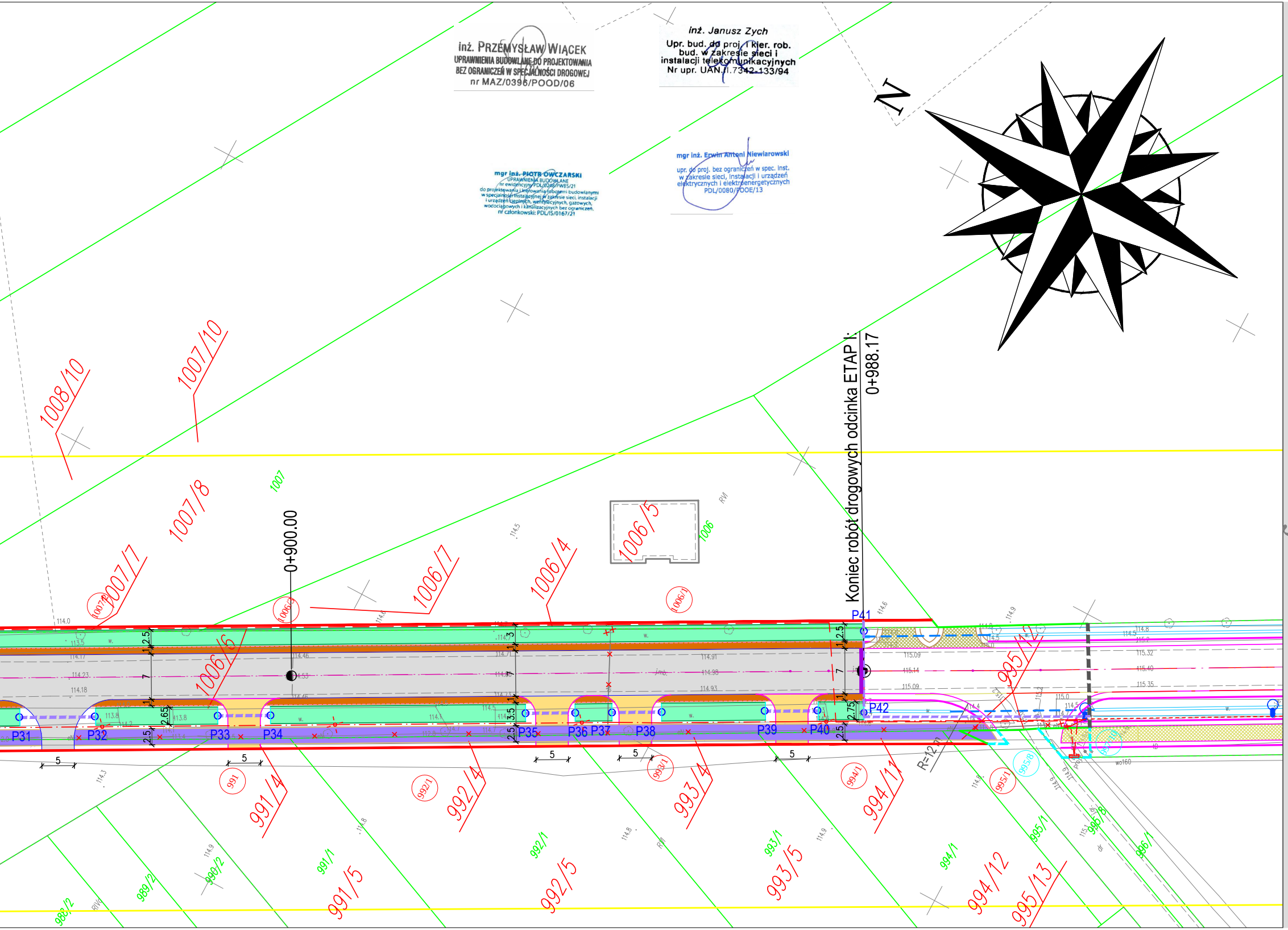
N
1008/10
1007/10
1007/8
1007
1007/1
1007/7
1006/6
1006/3
1006/7
1006/4
1006/5
1006
1006/1
RVI
0+900.00
Koniec robót drogowych odcinka ETAP I:
0+988.17
P31
P32
P33
P34
P35
P36
P37
P38
P39
P40
P41
P42
995/12
995/13
995/1
995/8
996/1
996/8
994/12
994/11
994/1
993/5
993/4
993/1
992/5
992/4
992/1
991/5
991/4
991/1
991
990/2
989/2
988/2
R=12
2.5
7
1
2.65
3.5
2.75
5
114.0
114.5
114.6
114.9
114.8
115.09
115.14
115.32
115.40
115.35
114.91
114.98
114.93
wo160

DROMACC Maciej Białoszewski

Legenda (projektowane):

⬜	Jezdnia asfaltowa
🟪	Ciąg pieszo-rowerowy
🟦	Pierścień ronda
🟪	Wyspy z kostki kamiennej
🟨	Chodnik
🟨	Zjazdy indywidualne bitumiczne lub z kostki bet.
🟧	Pobocze z kruszywa
🟩	Zieleń
— · —	Oś drogi głównej
-·-·-·-	Oś zjazdów i dróg podporządkowanych
—	Krawędź jezdni
- - - -	Krawędź pobocza nieutwardzonego
—	Krawężnik wyniesiony betonowy 15x30cm
— — —	Krawężnik wtopiony betonowy 15x30cm
—	Obrzeże betonowe 8x30cm
—	Krawężnik wyniesiony kamienny 15x30cm
— — —	Krawężnik wtopiony kamienny 15x30cm
—	Linie pomocnicze
▭	Rów
- - - -	Przepusty
—	Przepusty
—	Ścianki czołowe
—	Krawędz zjazdów bitumicznych
○P229 ○A8	Punkty z operatu
●	Istn. hektometry
●	Istn. kilometry
○3	Lokalizaja odwiertów
▨	Zjazd indywidualny połączony z jezdnią skosem 1,5m:1,5m
K	Projektowane lokalizacje kapliczek - mała arch.
K	Istniejące lokalizacje kapliczek - mała arch. do przestawienia

Linie określające zakres inwestycji

—	Linia rozgraniczająca pas drogowy DP2559W
—	Linia rozgraniczająca teren inwestycji będąca jednocześnie linią podziałową
- - - -	Linia określająca obowiązek budowy lub przebudowy obiektów zgodnie z art. 11f ust. 1 pkt. 8 e-h Ustawy o szczególnych zasadach przygotowania i realizacji inwestycji w zakresie dróg publicznych
- - - -	Zakres odrębnego opracowania
▬ ▬ ▬	Granica robót

345/6	Działki do przejęcia w całości
97	Działki w liniach rozgraniczających
39	Działki przeznaczone do podziału
41	Działki przeznaczone pod przebudowę istn. sieci uzbrojenia technicznego i dróg publicznych
1/2	Działki po podziale
▭	Wpust uliczny
◎—	Kanalizacja deszczowa - remont/odtworzenie
— —	Proj. sieć kablowa niskiego napięcia nN 0,4kV
-·—·-	Proj. sieć kablowa oświetleniowa niskiego napięcia
—>—	Proj. sieć napowietrzna nN 0,4kV
—>—	Istn. sieć napowietrzna niskiego napięcia
—>>—	Istn. sieć napowietrzna SN 15kV
— —	Proj. przyłącze napowietrzne nN
—	Proj. przyłącze napowietrzne nN do przepięcia
⊙	Proj. słup elektroenergetyczny
○ ● ●	Proj. słup oświetleniowy wraz z oprawą oświetleniową drogową/dedykowaną/drogową i dedykowaną
▭	Proj. złącze kablowe nN 0,4kV
═	Proj. rura osłonowa
- - - -	Projektowana sieć telekomunikacyjna
×	Istn. urządzenia elektroenergetyczne przewidziane do rozbiórki
×	Istniejąca sieć telekomunikacyjna przewidziana do rozbiórki
▬	Płytki wypustkowe przed przejściami dla pieszych
▬	Geosiatka na połączeniu warstw

INWESTYCJA:

"Rozbudowa drogi powiatowej nr 2559W Zamość - Gostery - gr. województwa (Głębocz) - ETAP I"

JEDNOSTKA PROJEKTUJĄCA:

DROMACC
engineering and related technical consulting

DROMACC Maciej Białoszewski
ul. Goworowska 31A/5
07-410 Ostrołęka
NIP: 758-210-07-65
REGON: 146110936
tel. +48 660 522 577

INWESTOR:

POWIAT OSTROŁĘCKI

Zarząd Powiatu w Ostrołęce
pl. gen. Józefa
Bema 5 07-410 Ostrołęka

Jednostka realizująca zadanie w imieniu Zamawiającego:
Zarząd Dróg Powiatowych w Ostrołęce
ul. Lokalna 2
07-410 Ostrołęka

Funkcja	Imię i nazwisko	Nr uprawnień:	Podpis:
Proj. drogowy:	inż. Przemysław Wiącek	MAZ/0396/POOD/06 uprawnienia budowlane do projektowania bez ograniczeń w specjalności drogowej	
Spr. drogowy:	mgr inż. Jacek Żuraw	PDK/0047/PWOD/04 uprawnienia budowlane do projektowania i kier. robotami bez ograniczeń w specjalności drogowej	
Proj. sanitarny:	mgr inż. Piotr Owczarski	PDL/0248/PWBS/21 uprawnienia do proj. i kier. robotami budowlanymi bez ograniczeń w spec. instalacyjnej w zakresie sieci, instalacji i urządzeń cieplnych, wentylacyjnych, gazowych, wodociągowych i kanalizacyjnych	
Spr. sanitarny:	mgr inż. Grzegorz Gorczyński	MAZ/0195/PWOS/06 uprawnienia do proj. i kier. robotami budowlanymi bez ograniczeń w spec. instalacyjnej w zakresie sieci, instalacji i urządzeń cieplnych, wentylacyjnych, gazowych, wodociągowych i kanalizacyjnych	
Proj. elektroenergetyczny:	mgr inż. Erwin Niewiarowski	PDL/0080/POOE/13 uprawnienia do proj. bez ograniczeń w spec.instalacyjnej w zakresie sieci, instalacji i urządzeń elektrycznych i elektroenergetycznych	
Spr. elektroenergetyczny:	mgr inż. Katarzyna Bielonko	PDL/0095/PWBE/22 upr. do proj. i kier. robotami budowlanymi bez ograniczeń w spec. instalacyjnej w zakresie sieci, instalacji i urządzeń elektrycznych i elektroenergetycznych	
Proj. telekomunikacyjny:	inż. Janusz Zych	UAN.II.7342-133/94 uprawnienia w specjalności instalacyjno-inżynieryjnej w zakresie sieci i instalacji elektrycznych z ograniczeniem do sieci i instalacji telekomunikacyjnych	
Spr. telekomunikacyjny:	mgr inż. Paweł Zych	PDL/0162/PWBT/15 uprawnienia do projektowania i kierowania robotami budowlanymi bez ograniczeń w specjalności instalacyjnej w zakresie sieci, instalacji i urządzeń telekomunikacyjnych	
Koordynator:	mgr inż. Maciej Białoszewski		

RYSUNEK: Projekt zagospodarowania terenu — nr: 2.2

DATA:	SKALA:	FAZA:	REWIZJA:
02/2024	1:500	PB	Y

Projekt chroniony prawem autorskim

Rozpatrywać łącznie z projektami branżowymi