MAPA DO CELÓW PROJEKTOWYCH

SKALA 1:500

Oznaczenie kancelaryjne zgłoszenia pracy geodezyjnej		**G.6642.1496.2022**
Nazwa miejscowości		***Rżaniec dz 365/1 i inne Grabówek dz 453***
Jednostka ewidencyjna	identyfikator	***141509_2***
	nazwa	***Olszewo-Borki***
Obręb ewidencyjny	identyfikator	***141509_2.0022 141509_2.0010***
	nazwa	***Rżaniec Grabówek***
Nazwa układu współrzędnych	prostokątnych płaskich	***2000/7***
	układu wysokości	***PL-EVRF2007-NH***
Numer godła mapy		***7.193.23.19.2.1, ...2.2, ...2.3, ...3.1, ...3.4, ...4.1, ...4.3 7.193.23.24.1.1, ...1.2, ...1.3, ...1.4, ...3.1, ...3.3 7.192.23.04.1.1, ...1.3, ...1.4, ...3.1, ...3.2, ...3.4, ...4.3 7.192.23.09.1.2, ...2.1, ...2.3***
Data opracowania mapy		***21.09.2022***
Oznaczenie granic obszaru, który był przedmiotem aktualizacji		
Oznaczenie informacji o służebności gruntowych mających wpływ na zagospodarowanie gruntów, zlokalizowanych w granicach projektowanej inwestycji		Nie badano
Oznaczenie i symbol konturu użytku gruntowego, który nie jest ujawniony w bazie danych ewidencji gruntów i budynków		brak

dokładność punktów granicznych pozwala na projektowanie budynków w odległości mniejszej lub równej 4 m od granicy działki ewidencyjnej bądź innych obiektów budowlanych w odległości mniejszej lub równej 3 m od granicy działki ewidencyjnej, /zgodność z art. 31 Rozporządzenia Ministra Rozwoju z dnia 18.08.2020 roku w sprawie standardów technicznych ..../

Arkusz 6 (6)

USŁUGI GEODEZYJNE
Grzegorz Terlikowski
07-410 Ostrołęka, ul. Geodetów 8
NIP 758-103-40-26, REGON 142832727
kom. 606 948 241

GEODETA UPRAWNIONY
Upr. Nr 18429
mgr inż. Grzegorz Terlikowski
07-410 Ostrołęka, ul. Geodetów 8

Nazwa/imię i nazwisko wykonawcy oraz podpis osoby reprezentującej wykonawcę	Imię i nazwisko, nr uprawnień oraz podpis geodety uprawnionego, który opracowywał mapę

Poświadczam, że niniejszy dokument został opracowany w wyniku prac geodezyjnych i kartograficznych, których rezultaty zawiera operat techniczny pozytywnie zweryfikowany. Jednocześnie informuję, że jestem świadomy odpowiedzialności karnej za złożenie fałszywego oświadczenia.

Identyfikator zgłoszenia prac geodezyjnych	**G.6642.1496.2022**
Organ służby geodezyjnej, który otrzymał zgłoszenie	Starosta Ostrołęcki
Wykonawca prac geodezyjnych	Usługi Geodezyjne Grzegorz Terlikowski
Nr oraz data sporządzenia dokumentu zawierającego wyniki pozytywnej weryfikacji	G.6642.1496.2022_1 23.11.2022
Imię i nazwisko oraz nr uprawnień zawodowych kierownika prac	Grzegorz Terlikowski Nr uprawnień 18429

GEODETA UPRAWNIONY
Upr. Nr 18429

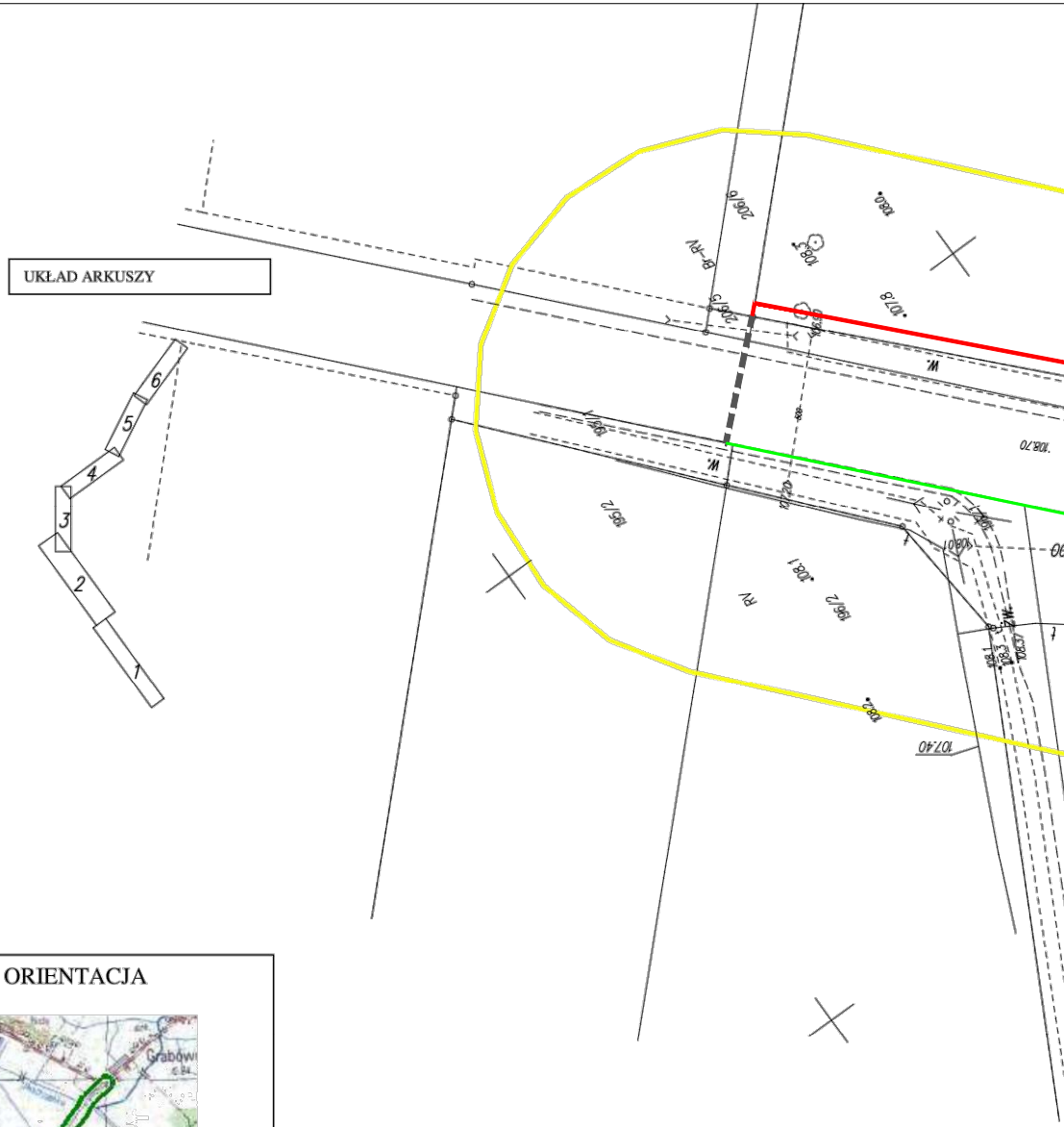

ORIENTACJA

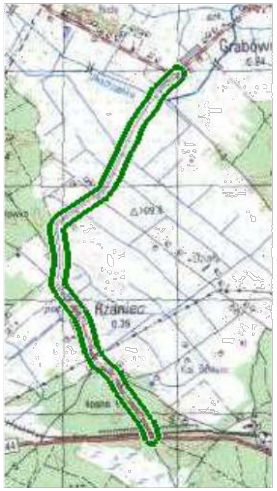

Skala 1 : 25000

Grzegorz Terlikowski

Elektronicznie podpisany przez Grzegorz Terlikowski
Data: 2023.02.07 18:48:39 +01'00'

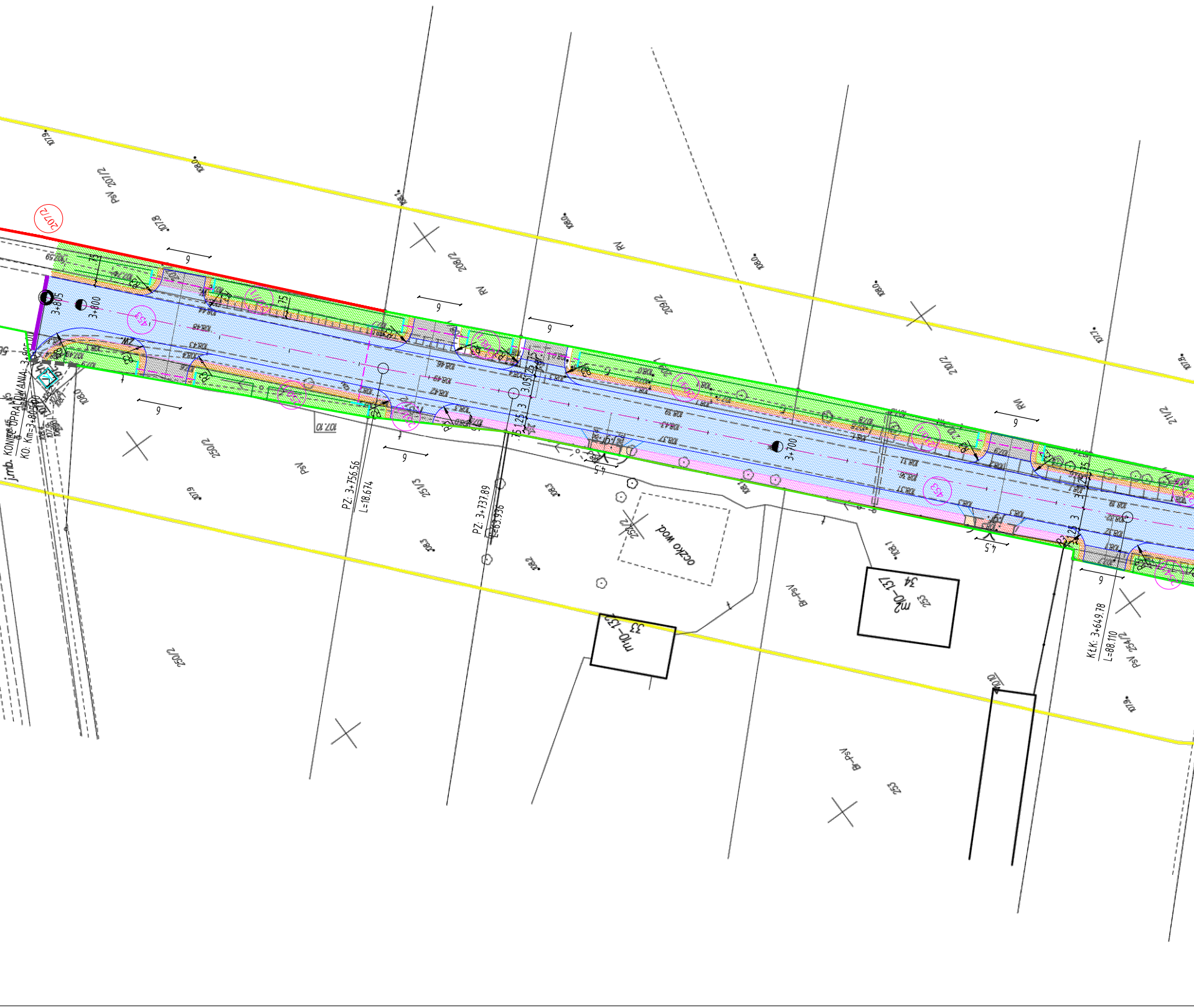

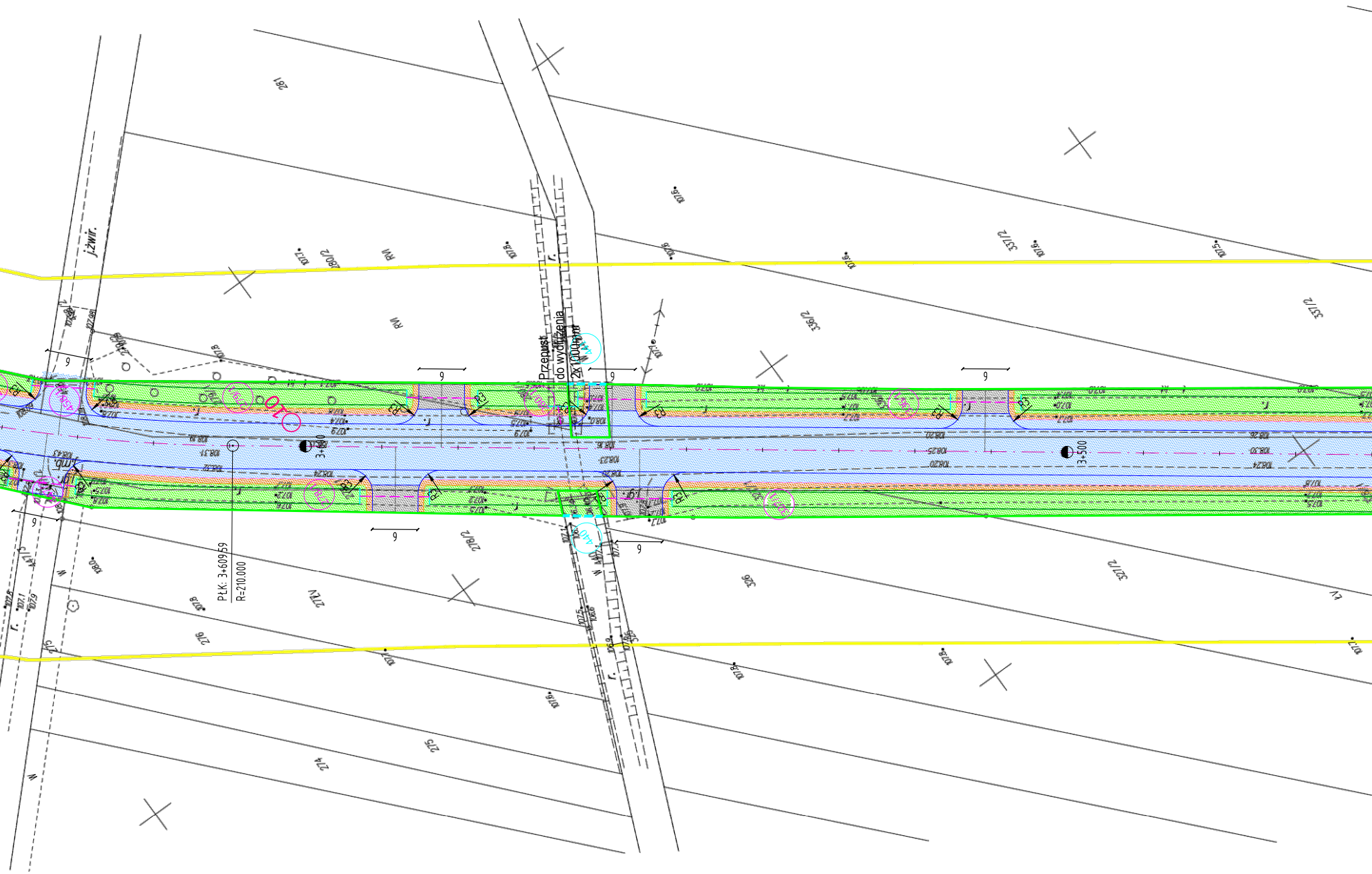

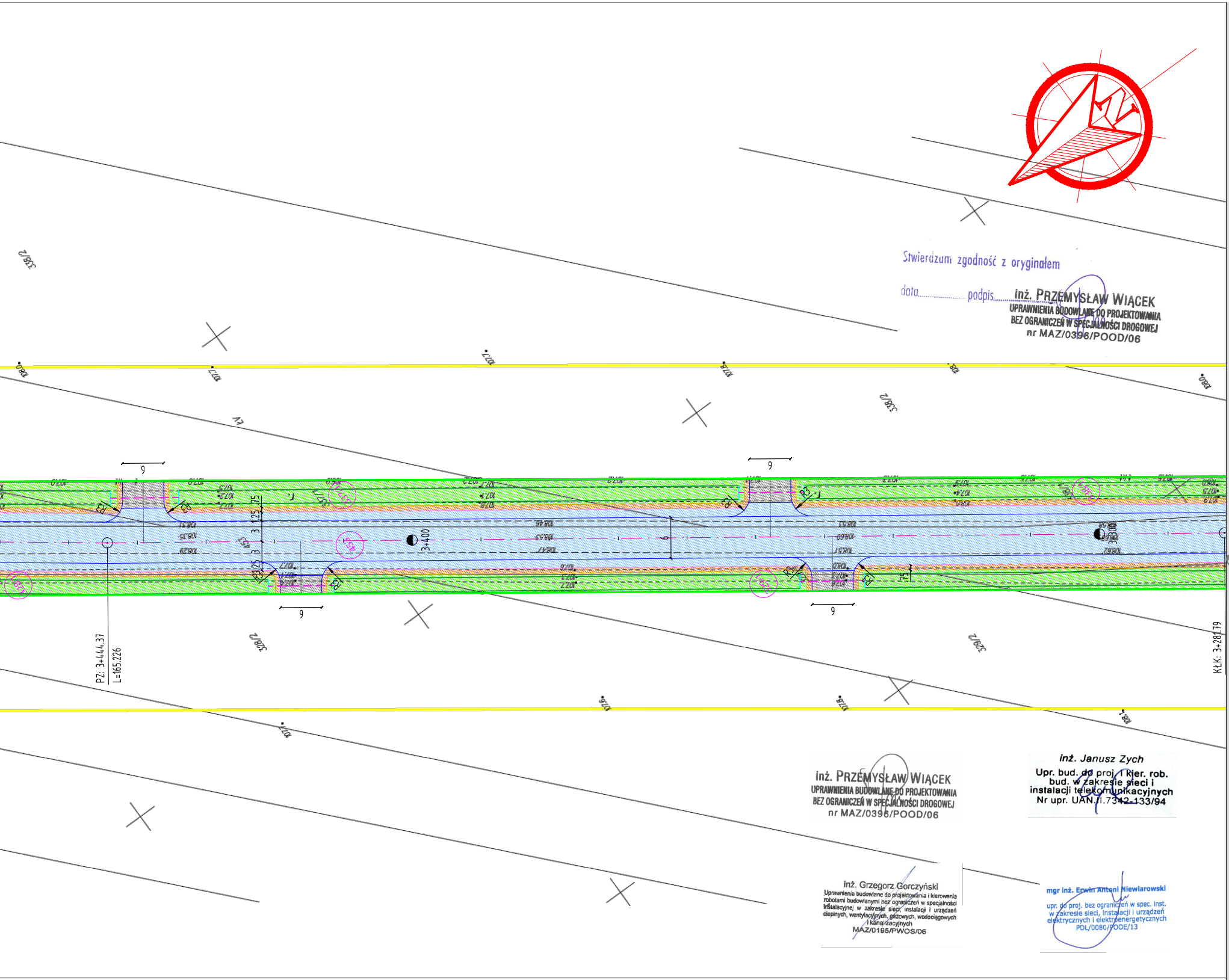

Stwierdzam zgodność z oryginałem

data............ podpis............

inż. PRZEMYSŁAW WIĄCEK
UPRAWNIENIA BUDOWLANE DO PROJEKTOWANIA
BEZ OGRANICZEŃ W SPECJALNOŚCI DROGOWEJ
nr MAZ/0396/POOD/06

inż. PRZEMYSŁAW WIĄCEK
UPRAWNIENIA BUDOWLANE DO PROJEKTOWANIA
BEZ OGRANICZEŃ W SPECJALNOŚCI DROGOWEJ
nr MAZ/0396/POOD/06

inż. Janusz Zych
Upr. bud. do proj. i kier. rob.
bud. w zakresie sieci i
instalacji telekomunikacyjnych
Nr upr. UAN.II.7342-133/94

inż. Grzegorz Gorczyński
Uprawnienia budowlane do projektowania i kierowania robotami budowlanymi bez ograniczeń w specjalności instalacyjnej w zakresie sieci, instalacji i urządzeń cieplnych, wentylacyjnych, gazowych, wodociągowych i kanalizacyjnych
MAZ/0195/PWOS/06

mgr inż. Erwin Antoni Niewiarowski
upr. do proj. bez ograniczeń w spec. inst.
w zakresie sieci, instalacji i urządzeń
elektrycznych i elektroenergetycznych
PDL/0080/POOE/13

DROMACC Maciej Białoszewski

Legenda (projektowane):

- — · — Oś drogi głównej
- -·-·- Oś zjazdów i dróg podporządkowanych
- — Krawędź jezdni
- — Krawędź pobocza utwardzonego
- — Krawędź pobocza nieutwardzonego
- ━ Krawężnik wyniesiony betonowy 15x30cm
- – – Krawężnik wtopiony betonowy 15x30cm
- — Obrzeże betonowe 8x30cm
- ━ Krawężnik wyniesiony kamienny 15x30cm
- – – Krawężnik wtopiony kamienny 15x30cm
- ▨ Jezdnia asfaltowa / pobocze utwardzone asfaltowe
- ▨ Skrzyżowanie z drogą wojewódzką
- ▨ Skrzyżowania z drogami gminnymi / zjazdy publiczne asfaltowe
- 🟥 Zjazd indywidualny z kostki betonowej
- ▨ Zjazd indywidualny z kruszywa
- 🟧 Chodnik z kostki betonowej
- 🟦 Miejsca postojowe służące obsłudze DP2546W
- 🟫 Pobocze utwardzone z kruszywa łamanego
- ▨ Zatoka autobusowa z kostki granitowej
- 🟪 Pobocze z funkcją rozsączania
- 🟩 Zieleń
- ◒ Istn. hektometry
- ◒ Istn. kilometry
- ○3 Lokalizaja odwiertów
- ▨ Zjazd indywidualny połączony z jezdnią skosem 1,5m:1,5m
- K Istniejące lokalizacje kapliczek
- A Projektowana wiata przystankowa
- ▭ Istniejąca wiata do rozbiórki

Linie określające zakres inwestycji

- — Granica ewidencyjna
- — Linia projektowanego podziału działki
- – – Linia określająca obowiązek budowy lub przebudowy obiektów zgodnie z art. 11f ust. 1 pkt. 8 e-h Ustawy o szczególnych zasadach przygotowania i realizacji inwestycji w zakresie dróg publicznych
- – – Przejście przez teren linii kolejowych

- — Zakres odrębnego opracowania
- 345/6 Działki do przejęcia w całości
- 97 Działki w liniach rozgraniczających
- 39 Działki przeznaczone do podziału
- 41 Działki przeznaczone pod przebudowę istn. sieci uzbrojenia technicznego i dróg publicznych
- ▬ ▬ Granica robót
- ▭ Rów
- – – Przepusty
- — Ścianki czołowe
- ● Wpust uliczny
- ○— Kanalizacja deszczowa
- — — Proj. sieć kablowa niskiego napięcia nN 0,4kV
- -·-· Proj. sieć kablowa oświetleniowa niskiego napięcia
- — — Proj. przyłącze napowietrzne nN
- — Proj. przyłącze napowietrzne nN do przepięcia
- ○ Proj. słup elektroenergetyczny
- → Proj. sieć napowietrzna niskiego napięcia
- ● Proj. słup oświetleniowy wraz z oprawą oświetleniową drogową/dedykowaną/drogową i dedykowaną
- ▭ Proj. złącze kablowe/szafka oświetleniowa niskiego napięcia
- → Istn. sieć napowietrzna niskiego napięcia
- – – Projektowana sieć telekomunikacyjna
- × Istn. urządzenia elektroenergetyczne przewidziane do rozbiórki
- × Istniejąca sieć telekomunikacyjna przewidziana do rozbiórki
- ━ Płytki wypustkowe przed przejściami dla pieszych
- ━ Geosiatka na połączeniu warstw

INWESTYCJA:

"Rozbudowa drogi powiatowej nr 2546W Rżaniec - Grabówek"

JEDNOSTKA PROJEKTUJĄCA:

DROMACC
engineering and related technical consulting

DROMACC Maciej Białoszewski
ul. Gowarowska 31A/5
07-410 Ostrołęka
NIP: 758-210-07-65
REGON: 146110936
tel. +48 660 522 577

INWESTOR:

POWIAT OSTROŁĘCKI

Zarząd Powiatu w Ostrołęce
pl. gen. Józefa
Bema 5 07-410 Ostrołęka

Jednostka realizująca zadanie w imieniu Zamawiającego:
Zarząd Dróg Powiatowych w Ostrołęce
ul. Lokalna 2
07-410 Ostrołęka

Funkcja	Imię i nazwisko	Nr uprawnień:	Podpis:
Proj. drogowy:	inż. Przemysław Wiącek	MAZ/0396/POOD/06 uprawnienia budowlane do projektowania bez ograniczeń w specjalności drogowej	
Spr. drogowy:	mgr inż. Jacek Żuraw	PDK/0047/PWOD/04 uprawnienia budowlane do projektowania i kier. robotami bez ograniczeń w specjalności drogowej	
Proj. sanitarny:	mgr inż. Grzegorz Gorczyński	MAZ/0195/PWOS/06 uprawnienia do proj. i kier. robotami budowlanymi bez ograniczeń w spec. instalacyjnej w zakresie sieci, instalacji i urządzeń cieplnych, wentylacyjnych, gazowych, wodociągowych i kanalizacyjnych	
Spr. sanitarny:	mgr inż. Hubert Cikacz	MAZ/0416/PWBS/15 uprawnienia do proj. i kier. robotami budowlanymi bez ograniczeń w spec. instalacyjnej w zakresie sieci, instalacji i urządzeń cieplnych, wentylacyjnych, gazowych, wodociągowych i kanalizacyjnych	
Proj. elektroenergetyczny:	mgr inż. Erwin Niewiarowski	PDL/0080/POOE/13 uprawnienia do proj. bez ograniczeń w spec.instalacyjnej w zakresie sieci, instalacji i urządzeń elektrycznych i elektroenergetycznych	
Spr. elektroenergetyczny:	mgr inż. Katarzyna Bielonko	PDL/0095/PWBE/22 upr. do proj. i kier. robotami budowlanymi bez ograniczeń w spec. instalacyjnej w zakresie sieci, instalacji i urządzeń elektrycznych i elektroenergetycznych	
Proj. telekomunikacyjny:	inż. Janusz Zych	UAN.II.7342-133/94 uprawnienia w specjalności instalacyjno-inżynieryjnej w zakresie sieci i instalacji elektrycznych z ograniczeniem do sieci i instalacji telekomunikacyjnych	
Spr. telekomunikacyjny:	mgr inż. Paweł Zych	PDL/0162/PWBT/15 uprawnienia do projektowania i kierowania robotami budowlanymi bez ograniczeń w specjalności instalacyjnej w zakresie sieci, instalacji i urządzeń telekomunikacyjnych	
Koordynator:	mgr inż. Maciej Białoszewski		

RYSUNEK: **Projekt zagospodarowania terenu** nr: 2.6

DATA:	SKALA:	FAZA:	REWIZJA:
03/2023	1:500	PB	A

Projekt chroniony prawem autorskim

Rozpatrywać łącznie z projektami branżowymi