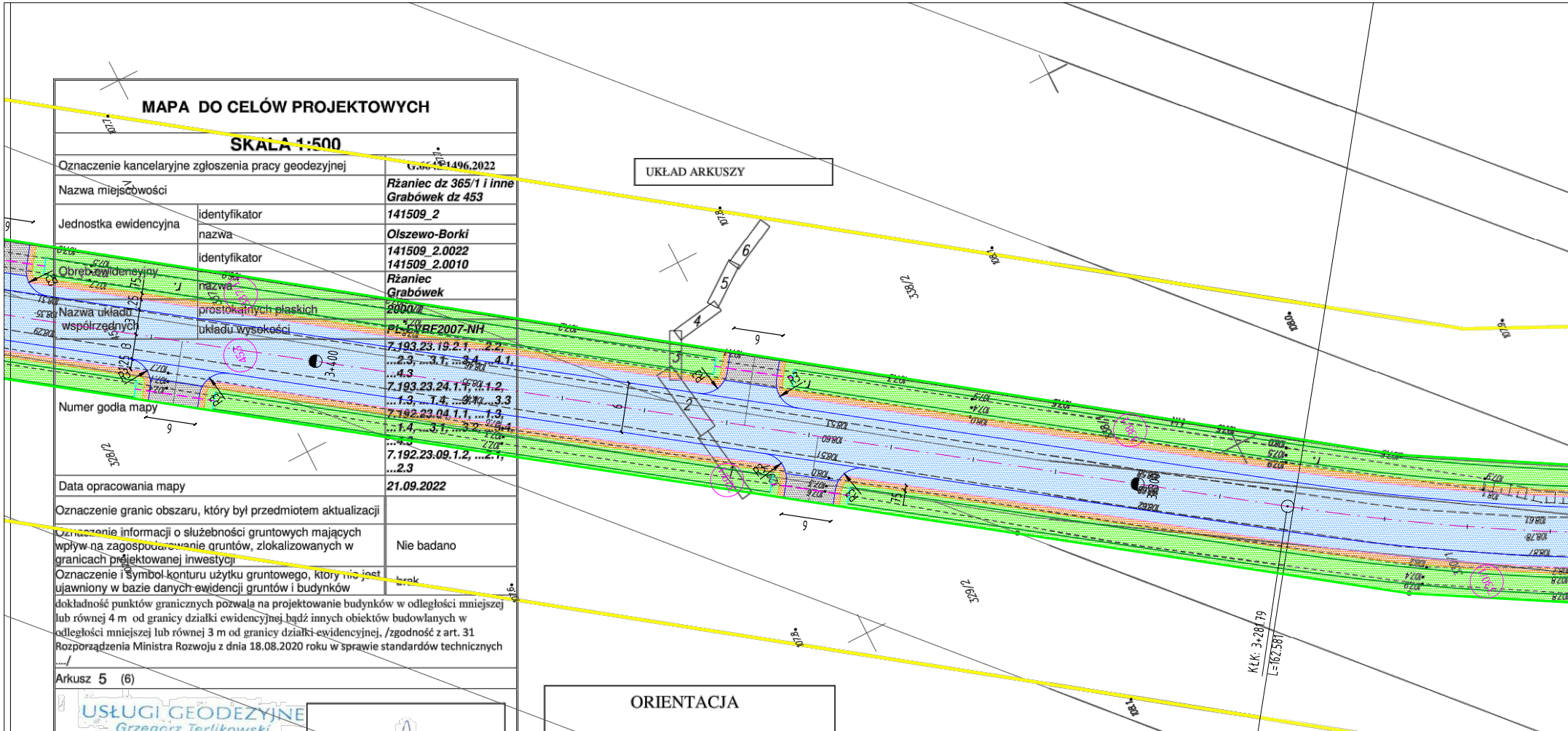

MAPA DO CELÓW PROJEKTOWYCH

SKALA 1:500

Oznaczenie kancelaryjne zgłoszenia pracy geodezyjnej		G.6642.1496.2022
Nazwa miejscowości		*Rżaniec dz 365/1 i inne* *Grabówek dz 453*
Jednostka ewidencyjna	identyfikator	*141509_2*
	nazwa	*Olszewo-Borki*
Obręb ewidencyjny	identyfikator	*141509_2.0022* *141509_2.0010*
	nazwa	*Rżaniec* *Grabówek*
Nazwa układu współrzędnych	prostokątnych płaskich	*2000/7*
	układu wysokości	*PL-EVRF2007-NH*
Numer godła mapy		*7.193.23.19.2.1, ...2.2, ...2.3, ...3.1, ...3.4, ...4.1, ...4.3* *7.193.23.24.1.1, ...1.2, ...1.3, ...1.4, ...3.1, ...3.3* *7.192.23.04.1.1, ...1.3, ...1.4, ...3.1, ...3.2, ...4.1, ...4.3* *7.192.23.09.1.2, ...2.1, ...2.3*
Data opracowania mapy		*21.09.2022*
Oznaczenie granic obszaru, który był przedmiotem aktualizacji		
Oznaczenie informacji o służebności gruntowych mających wpływ na zagospodarowanie gruntów, zlokalizowanych w granicach projektowanej inwestycji		Nie badano
Oznaczenie i symbol konturu użytku gruntowego, który nie jest ujawniony w bazie danych ewidencji gruntów i budynków		brak

dokładność punktów granicznych pozwala na projektowanie budynków w odległości mniejszej lub równej 4 m od granicy działki ewidencyjnej bądź innych obiektów budowlanych w odległości mniejszej lub równej 3 m od granicy działki ewidencyjnej, /zgodność z art. 31 Rozporządzenia Ministra Rozwoju z dnia 18.08.2020 roku w sprawie standardów technicznych …./

Arkusz 5 (6)

USŁUGI GEODEZYJNE
Grzegorz Terlikowski
07-410 Ostrołęka, ul. Geodetów 8
NIP 758-103-40-26, REGON 142832727
kom. 606 946 241

GEODETA UPRAWNIONY
Upr. Nr 18429
mgr inż. Grzegorz Terlikowski

Nazwa/imię i nazwisko wykonawcy oraz podpis osoby reprezentującej wykonawcę	Imię i nazwisko, nr uprawnień oraz podpis geodety uprawnionego, który opracowywał mapę

Poświadczam, że niniejszy dokument został opracowany w wyniku prac geodezyjnych i kartograficznych, których rezultaty zawiera operat techniczny pozytywnie zweryfikowany. Jednocześnie informuję, że jestem świadomy odpowiedzialności karnej za złożenie fałszywego oświadczenia.

Identyfikator zgłoszenia prac geodezyjnych	**G.6642.1496.2022**
Organ służby geodezyjnej, który otrzymał zgłoszenie	Starosta Ostrołęcki
Wykonawca prac geodezyjnych	Usługi Geodezyjne Grzegorz Terlikowski
Nr oraz data sporządzenia dokumentu zawierającego wyniki pozytywnej weryfikacji	G.6642.1496.2022_1 23.11.2022
Imię i nazwisko oraz nr uprawnień zawodowych kierownika prac	Grzegorz Terlikowski Nr uprawnień 18429

GEODETA UPRAWNIONY
Upr. Nr 18429
mgr inż. Grzegorz Terlikowski

ORIENTACJA

Grabówek
Rżaniec

Skala 1 : 25000

Grzegorz Terlikowski
Elektronicznie podpisany przez Grzegorz Terlikowski
Data: 2023.02.07 18:48:17 +01'00'

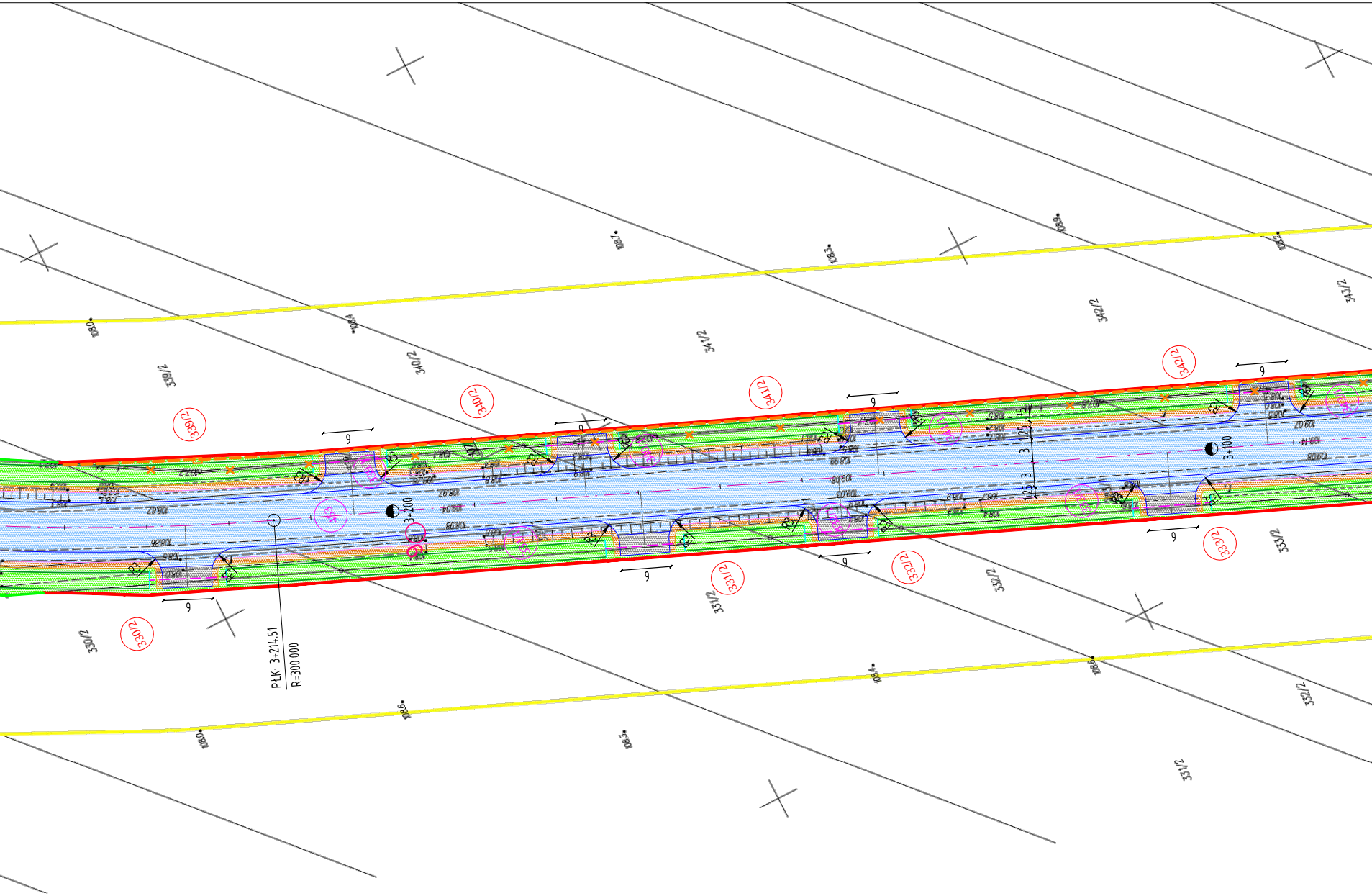

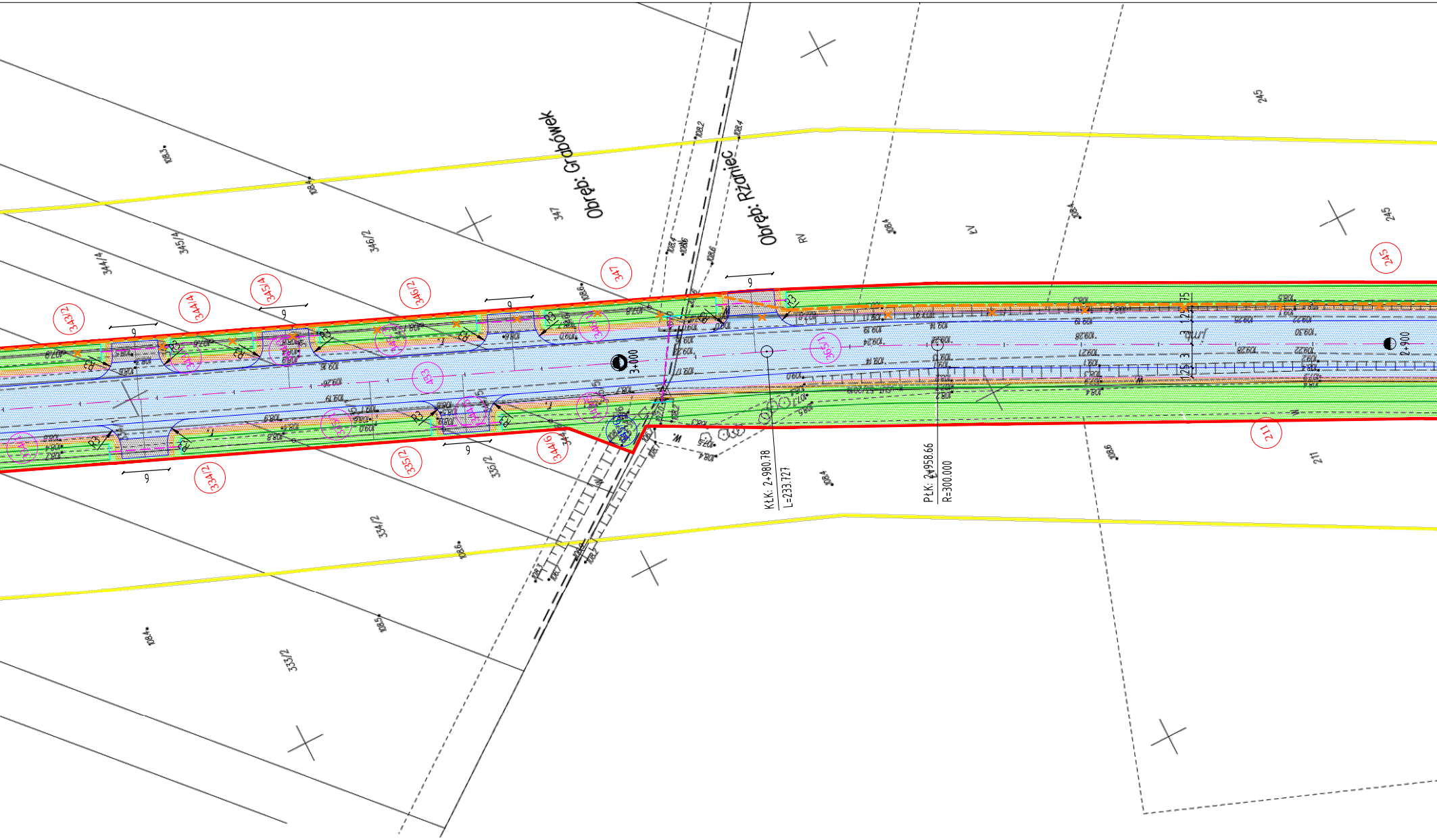

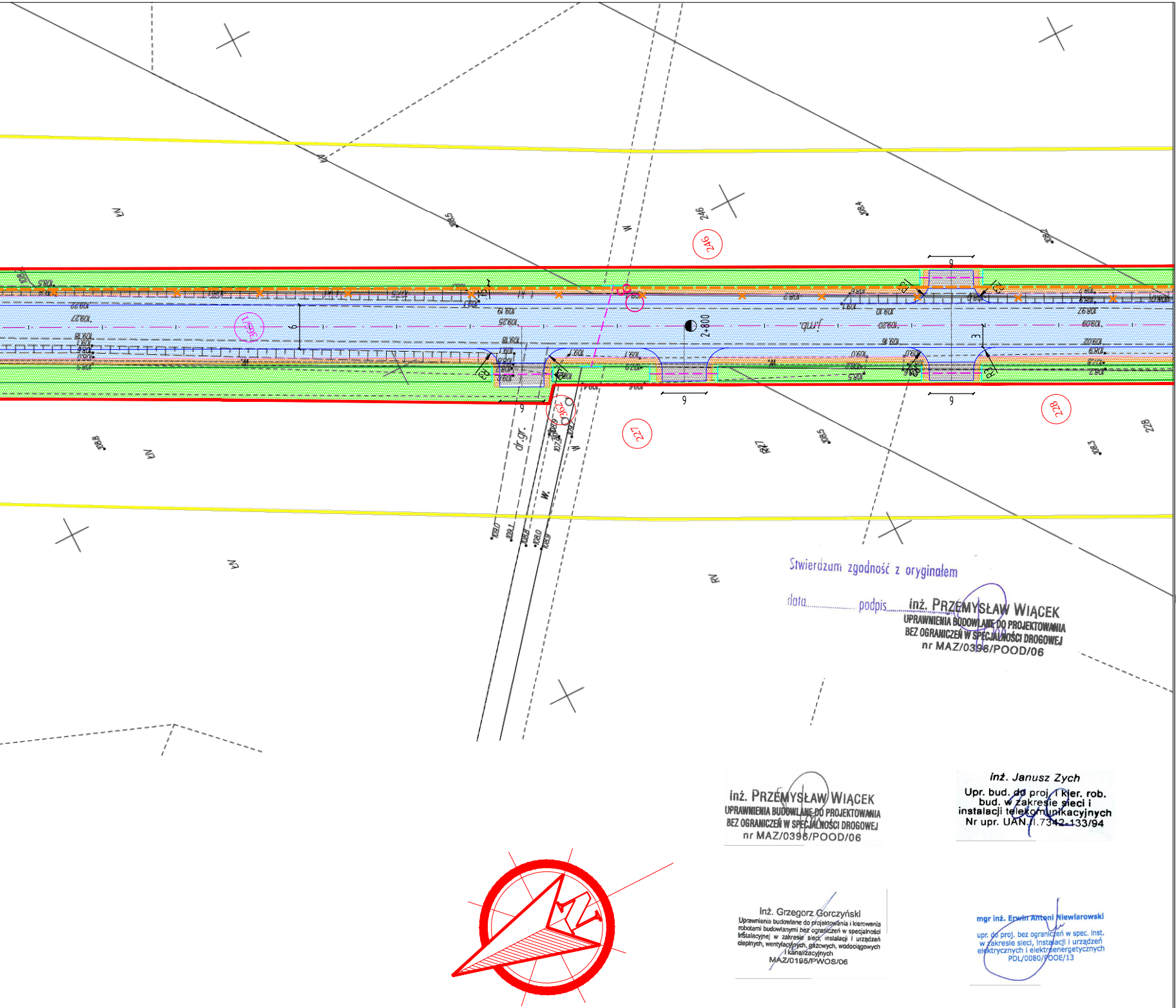

Stwierdzam zgodność z oryginałem

data.................... podpis....................

inż. PRZEMYSŁAW WIĄCEK
UPRAWNIENIA BUDOWLANE DO PROJEKTOWANIA
BEZ OGRANICZEŃ W SPECJALNOŚCI DROGOWEJ
nr MAZ/0396/POOD/06

inż. PRZEMYSŁAW WIĄCEK
UPRAWNIENIA BUDOWLANE DO PROJEKTOWANIA
BEZ OGRANICZEŃ W SPECJALNOŚCI DROGOWEJ
nr MAZ/0396/POOD/06

inż. Janusz Zych
Upr. bud. do proj. i kier. rob.
bud. w zakresie sieci i
instalacji telekomunikacyjnych
Nr upr. UAN.II.7342-133/94

inż. Grzegorz Gorczyński
Uprawnienia budowlane do projektowania i kierowania robotami budowlanymi bez ograniczeń w specjalności instalacyjnej w zakresie sieci, instalacji i urządzeń cieplnych, wentylacyjnych, gazowych, wodociągowych i kanalizacyjnych
MAZ/0195/PWOS/06

mgr inż. Erwin Antoni Niewiarowski
upr. do proj. bez ograniczeń w spec. inst.
w zakresie sieci, instalacji i urządzeń
elektrycznych i elektroenergetycznych
PDL/0080/POOE/13

DROMACC Maciej Białoszewski

Legenda (projektowane):

- Oś drogi głównej
- Oś zjazdów i dróg podporządkowanych
- Krawędź jezdni
- Krawędź pobocza utwardzonego
- Krawędź pobocza nieutwardzonego
- Krawężnik wyniesiony betonowy 15x30cm
- Krawężnik wtopiony betonowy 15x30cm
- Obrzeże betonowe 8x30cm
- Krawężnik wyniesiony kamienny 15x30cm
- Krawężnik wtopiony kamienny 15x30cm
- Jezdnia asfaltowa / pobocze utwardzone asfaltowe
- Skrzyżowanie z drogą wojewódzką
- Skrzyżowania z drogami gminnymi / zjazdy publiczne asfaltowe
- Zjazd indywidualny z kostki betonowej
- Zjazd indywidualny z kruszywa
- Chodnik z kostki betonowej
- Miejsca postojowe służące obsłudze DP2546W
- Pobocze utwardzone z kruszywa łamanego
- Zatoka autobusowa z kostki granitowej
- Pobocze z funkcją rozsączania
- Zieleń
- Istn. hektometry
- Istn. kilometry
- 3 Lokalizaja odwiertów
- Zjazd indywidualny połączony z jezdnią skosem 1,5m:1,5m
- K Istniejące lokalizacje kapliczek
- A Projektowana wiata przystankowa
- Istniejąca wiata do rozbiórki

Linie określające zakres inwestycji

- Granica ewidencyjna
- Linia projektowanego podziału działki
- Linia określająca obowiązek budowy lub przebudowy obiektów zgodnie z art. 11f ust. 1 pkt. 8 e-h Ustawy o szczególnych zasadach przygotowania i realizacji inwestycji w zakresie dróg publicznych
- Przejście przez teren linii kolejowych

- Zakres odrębnego opracowania
- 345/6 Działki do przejęcia w całości
- 97 Działki w liniach rozgraniczających
- 39 Działki przeznaczone do podziału
- 41 Działki przeznaczone pod przebudowę istn. sieci uzbrojenia technicznego i dróg publicznych
- Granica robót
- Rów
- Przepusty
- Ścianki czołowe
- Wpust uliczny
- Kanalizacja deszczowa
- Proj. sieć kablowa niskiego napięcia nN 0,4kV
- Proj. sieć kablowa oświetleniowa niskiego napięcia
- Proj. przyłącze napowietrzne nN
- Proj. przyłącze napowietrzne nN do przepięcia
- Proj. słup elektroenergetyczny
- Proj. sieć napowietrzna niskiego napięcia
- Proj. słup oświetleniowy wraz z oprawą oświetleniową drogową/dedykowaną/drogową i dedykowaną
- Proj. złącze kablowe/szafka oświetleniowa niskiego napięcia
- Istn. sieć napowietrzna niskiego napięcia
- Projektowana sieć telekomunikacyjna
- Istn. urządzenia elektroenergetyczne przewidziane do rozbiórki
- Istniejąca sieć telekomunikacyjna przewidziana do rozbiórki
- Płytki wypustkowe przed przejściami dla pieszych
- Geosiatka na połączeniu warstw

INWESTYCJA:
"Rozbudowa drogi powiatowej nr 2546W Rżaniec - Grabówek"

JEDNOSTKA PROJEKTUJĄCA:

DROMACC
engineering and related technical consulting

DROMACC Maciej Białoszewski
ul. Goworowska 31A/5
07-410 Ostrołęka
NIP: 758-210-07-65
REGON: 146110936
tel. +48 660 522 577

INWESTOR:

POWIAT OSTROŁĘCKI

Zarząd Powiatu w Ostrołęce
pl. gen. Józefa
Bema 5 07-410 Ostrołęka

Jednostka realizująca zadanie w imieniu Zamawiającego:
Zarząd Dróg Powiatowych w Ostrołęce
ul. Lokalna 2
07-410 Ostrołęka

Funkcja	Imię i nazwisko	Nr uprawnień:	Podpis:
Proj. drogowy:	inż. Przemysław Wiącek	MAZ/0396/POOD/06 uprawnienia budowlane do projektowania bez ograniczeń w specjalności drogowej	
Spr. drogowy:	mgr inż. Jacek Żuraw	PDK/0047/PWOD/04 uprawnienia budowlane do projektowania i kier. robotami bez ograniczeń w specjalności drogowej	
Proj. sanitarny:	mgr inż. Grzegorz Gorczyński	MAZ/0195/PWOS/06 uprawnienia do proj. i kier. robotami budowlanymi bez ograniczeń w spec. instalacyjnej w zakresie sieci, instalacji i urządzeń cieplnych, wentylacyjnych, gazowych, wodociągowych i kanalizacyjnych	
Spr. sanitarny:	mgr inż. Hubert Cikacz	MAZ/0416/PWBS/15 uprawnienia do proj. i kier. robotami budowlanymi bez ograniczeń w spec. instalacyjnej w zakresie sieci, instalacji i urządzeń cieplnych, wentylacyjnych, gazowych, wodociągowych i kanalizacyjnych	
Proj. elektroenergetyczny:	mgr inż. Erwin Niewiarowski	PDL/0080/POOE/13 uprawnienia do proj. bez ograniczeń w spec.instalacyjnej w zakresie sieci, instalacji i urządzeń elektrycznych i elektroenergetycznych	
Spr. elektroenergetyczny:	mgr inż. Katarzyna Bielonko	PDL/0095/PWBE/22 upr. do proj. i kier. robotami budowlanymi bez ograniczeń w spec. instalacyjnej w zakresie sieci, instalacji i urządzeń elektrycznych i elektroenergetycznych	
Proj. telekomunikacyjny:	inż. Janusz Zych	UAN.II.7342-133/94 uprawnienia w specjalności instalacyjno-inżynieryjnej w zakresie sieci i instalacji elektrycznych z ograniczeniem do sieci i instalacji telekomunikacyjnych	
Spr. telekomunikacyjny:	mgr inż. Paweł Zych	PDL/0162/PWBT/15 uprawnienia do projektowania i kierowania robotami budowlanymi bez ograniczeń w specjalności instalacyjnej w zakresie sieci, instalacji i urządzeń telekomunikacyjnych	
Koordynator:	mgr inż. Maciej Białoszewski		

RYSUNEK: **Projekt zagospodarowania terenu** nr: 2.5

DATA:	SKALA:	FAZA:	REWIZJA:
03/2023	1:500	PB	A

Projekt chroniony prawem autorskim

Rozpatrywać łącznie z projektami branżowymi