
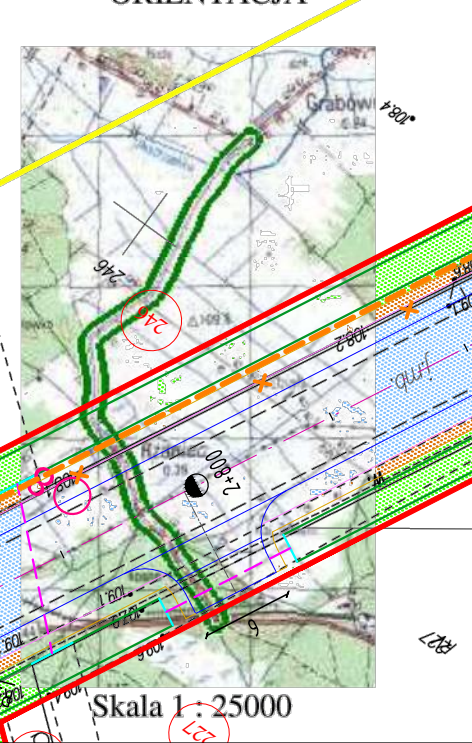


MAPA DO CELÓW PROJEKTOWYCH	
SKALA 1:500	
Oznaczenie kancelaryjne zgłoszenia pracy geodezyjnej	G.6642.1496.2022
Nazwa miejscowości	Rżaniec dz 365/1 i inne Grabówek dz 453
Jednostka ewidencyjna	141509_2
Identyfikator	Oliszewo-Borki
Identyfikator	141509_2.0022
Identyfikator	141509_2.0010
Identyfikator	Rżaniec Grabówek
Nazwa układu współrzędnych	prostokątnych płaskich układu wysokości 20007
Numer godła mapy	7.193.23.19.2.1, ...2.2, ...2.3, ...3.1, ...3.4, ...4.1, ...4.3 7.193.23.24.1.1, ...1.2, ...1.3, ...1.4, ...3.1, ...3.3 7.192.23.04.1.1, ...1.3, ...1.4, ...3.1, ...3.2, ...3.4, ...4.3 7.192.23.09.1.2, ...2.1, ...2.2
Data opracowania mapy	21.09.2022
Oznaczenie granic obszaru, który był przedmiotem aktualizacji	Nie badano
Oznaczenie informacji o służebności gruntowych mających wpływ na zagospodarowanie gruntów, zlokalizowanych w granicach projektowanej inwestycji	brak
Oznaczenie i symbol konturu użytku gruntowego, który nie jest ujawniony w bazie danych ewidencji gruntów i budynków	brak
Oznaczenie punktów granicznych pozwalających na projektowanie budynków w odległości mniejszej lub równej 4 m od granicy działki ewidencyjnej bądź innych obiektów budowlanych w odległości mniejszej lub równej 3 m od granicy działki ewidencyjnej, zgodnie z art. 33 Rozporządzenia Ministra Rolnictwa z dnia 18.08.2020 roku w sprawie standardów technicznych	
Arkusze	4 (6)
	
<p>Nazwa i imię i nazwisko wykonawcy oraz podpis osoby reprezentującej wykonawcę</p> <p>Imię i nazwisko, nr uprawnień oraz podpis osoby reprezentującej wykonawcę</p>	
<p>Poświadczam, że niniejszy dokument został opracowany w wyniku prac geodezyjnych i kartograficznych, których rezultaty gwarantuję operatorem techniczny pożytku zweryfikowany. Jednocześnie informuję, że jestem świadomy odpowiedzialności karnej za złożenie fałszywego oświadczenia.</p>	
Identyfikator zgłoszenia prac geodezyjnych	G.6642.1496.2022
Organ służby geodezyjnej, który otrzymał zgłoszenie	Starostwo Ostrołęcki
Wykonawca prac geodezyjnych	Usługi Geodezyjne Grzegorz Terlikowski
Nr oraz data sporządzenia dokumentu zastępczego w celu pozostawienia weryfikacji	Z.6642.1496.2022_1 23.11.2022
Imię i nazwisko oraz nr uprawnień zawodowych wykonawcy prac	Grzegorz Terlikowski Nr uprawnień 18439

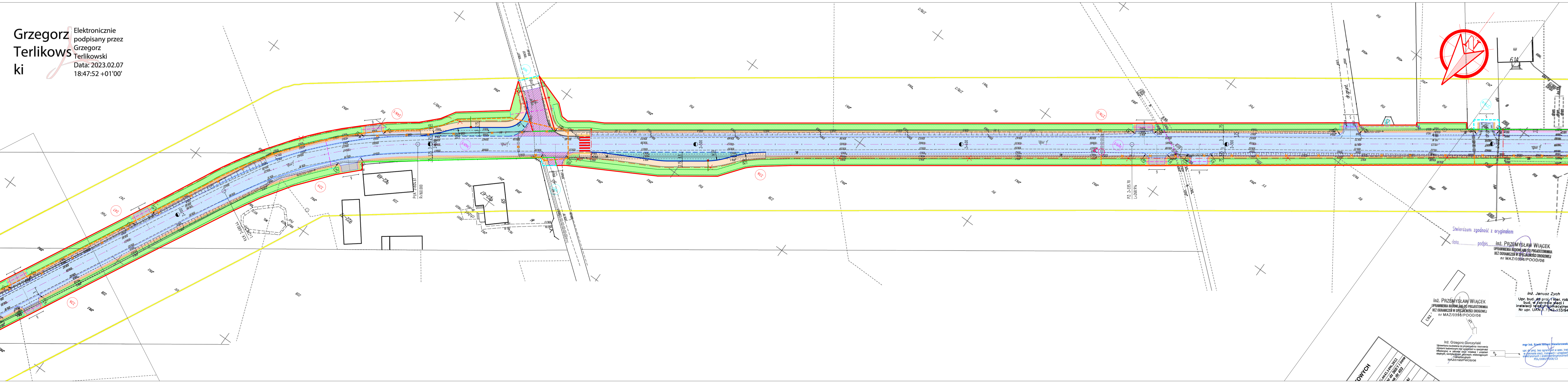
Grzegorz Terlikowski
Elektronicznie podpisany przez Grzegorz Terlikowski
Data: 2023.02.07 18:47:52 +01'00'

UKŁAD ARKUSZY

ORIENTACJA



Skala 1:25000



Stwierzam zgodność z oryginałem
data _____ podpis _____
inż. PRZEMYSŁAW WIĄCEK
UPRAWNIENIA BUDOWLANO-PROJEKTOWANIA
BEZ OGRANICZEŃ W SPECJALNOŚCI DROGOWEJ
nr MAZ/0396/POOD/06

inż. PRZEMYSŁAW WIĄCEK
UPRAWNIENIA BUDOWLANO-PROJEKTOWANIA
BEZ OGRANICZEŃ W SPECJALNOŚCI DROGOWEJ
nr MAZ/0396/POOD/06

inż. Janusz Zych
Upr. bud. og. proj. / kier. rob. bud. w zakresie plan. i instalacji wlotów aplikacyjnych
Nr upr. UAN 1.7342-133/04

inż. Grzegorz Gorczyński
Uprawnienia budowlane do projektowania i nadzoru nad realizacją robót w zakresie: instalacji elektrycznych, instalacji wodociągowych, instalacji gazowych, instalacji sanitarnych i elektroenergetycznych
MAZ/0166/PWC/06

mgr inż. Paweł Zych
Upr. geod. i inż. w zakresie: inżynierii wdrożeniowej, inżynierii geodezyjnej i inżynierii geodezyjnej i elektroenergetycznych
MAZ/0166/PWC/06

Legenda (projektowane):	
	Os. drogi głównej
	Os. zjazdów i dróg podporządkowanych
	Krawężnik jezdni
	Krawężnik pobocza utwardzonego
	Krawężnik pobocza nieutwardzonego
	Krawężnik wyłiniowy betonowy 15x30cm
	Krawężnik wyłiniowy kamienisty 15x30cm
	Obrożenie betonowe 8x30cm
	Krawężnik wyłiniowy kamienisty 15x30cm
	Krawężnik wyłiniowy kamienisty 15x30cm
	Jednina asfaltowa / pobocze utwardzone asfaltem
	Skrzyżowanie z drogą wojewódzka
	Skrzyżowanie z drogą gminnymi / zjazdami podległe asfaltem
	Zjazd indywidualny z kostki betonowej
	Zjazd indywidualny z kruszycy
	Chodnik z kostki betonowej
	Miejsca postojowe służące obsłudze DP254W
	Pobocze utwardzone z kruszycy lamanej
	Zakład autoobrotowy z kostki granitowej
	Zakład
	Ista. hektometry
	Ista. kilometrów
	Lokalizacja odwiertów
	Zjazd indywidualny połączony z jezdnią szosem 1,5m, 1,5m
	Istniejące lokalizacje kapielisk
	Projektowana wista przystankowa
	Istniejąca wista do rezerwacji

INWESTYCJA:
"Rozbudowa drogi powiatowej nr 2546W Rżaniec - Grabówek"

JEDNOSTKA PROJEKTUJĄCA:
DROMACC Maciej Białoszewski
ul. Goworowska 31A/S
07-410 Ostrołęka
NIP: 758-210-07-65
REGON: 146110936
tel. +48 660 522 577

INWESTOR:
Zarząd Powiatu w Ostrołęce
pl. gen. Karła
Bema 5 07-410 Ostrołęka
Jednostka realizująca zadanie w imieniu Zamawiającego:
Zarząd Dróg Powiatowych w Ostrołęce
ul. Lokalna 2
07-410 Ostrołęka

Funkcja	Imię i nazwisko	Nr uprawnień	Podpis
Proj. drogowy:	inż. Przemysław Wiącek		
Spr. drogowy:	mgr inż. Jacek Zuraw		
Proj. sanitarne:	mgr inż. Grzegorz Gorczyński		
Spr. sanitarne:	mgr inż. Hubert Ckacz		
Proj. elektroenergetyczny:	mgr inż. Erwin Niewiarowski		
Spr. elektroenergetyczny:	mgr inż. Katarzyna Bielchenko		
Proj. telekomunikacyjny:	inż. Janusz Zych		
Spr. telekomunikacyjny:	mgr inż. Paweł Zych		
Koordinatory:	mgr inż. Maciej Białoszewski		

RYSunek: Projekt zagospodarowania terenu **RF: 2.4**

DATA:	SKALA:	FAZA:	REWIZJA:
03/2023	1:500	PB	A