Grzegorz Terlikowski
Elektronicznie podpisany przez Grzegorz Terlikowski
Data: 2023.02.07 18:46:34 +01'00'

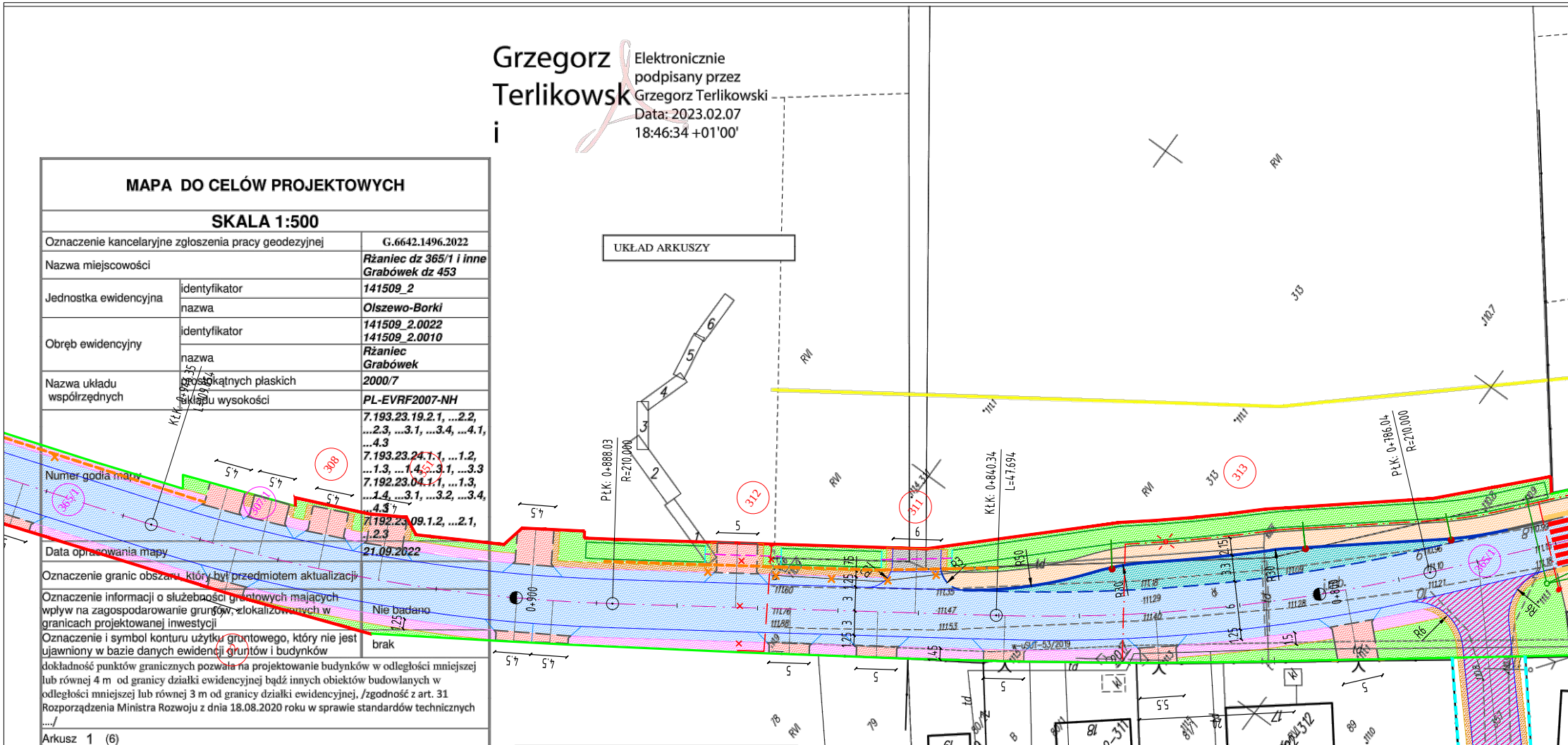
UKŁAD ARKUSZY
RVI
313
312
311
308
365/1
307/1
351
PłK: 0+888.03
R=210.000
KłK: 0+840.34
L=47.694
PłK: 0+186.04
R=210.000
0+900
0+800
R30
R6
4.5
5
6
5.5
1
2
3
4
5
6
uSUT-53/2019
wl40
m2-309
m2-311
m2-312
m2-313
78
79
80/2
80/1
81/1
B
89
357

MAPA DO CELÓW PROJEKTOWYCH

SKALA 1:500

Oznaczenie kancelaryjne zgłoszenia pracy geodezyjnej		**G.6642.1496.2022**
Nazwa miejscowości		***Rżaniec dz 365/1 i inne*** ***Grabówek dz 453***
Jednostka ewidencyjna	identyfikator	***141509_2***
	nazwa	***Olszewo-Borki***
Obręb ewidencyjny	identyfikator	***141509_2.0022*** ***141509_2.0010***
	nazwa	***Rżaniec*** ***Grabówek***
Nazwa układu współrzędnych	prostokątnych płaskich	***2000/7***
	układu wysokości	***PL-EVRF2007-NH***
Numer godła mapy		***7.193.23.19.2.1, ...2.2, ...2.3, ...3.1, ...3.4, ...4.1, ...4.3*** ***7.193.23.24.1.1, ...1.2, ...1.3, ...1.4, ...3.1, ...3.3*** ***7.192.23.04.1.1, ...1.3, ...1.4, ...3.1, ...3.2, ...3.4, ...4.3*** ***7.192.23.09.1.2, ...2.1, ...2.3***
Data opracowania mapy		***21.09.2022***
Oznaczenie granic obszaru, który był przedmiotem aktualizacji		
Oznaczenie informacji o służebności gruntowych mających wpływ na zagospodarowanie gruntów, zlokalizowanych w granicach projektowanej inwestycji		Nie badano
Oznaczenie i symbol konturu użytku gruntowego, który nie jest ujawniony w bazie danych ewidencji gruntów i budynków		brak

dokładność punktów granicznych pozwala na projektowanie budynków w odległości mniejszej lub równej 4 m od granicy działki ewidencyjnej bądź innych obiektów budowlanych w odległości mniejszej lub równej 3 m od granicy działki ewidencyjnej, /zgodność z art. 31 Rozporządzenia Ministra Rozwoju z dnia 18.08.2020 roku w sprawie standardów technicznych ..../

Arkusz 1 (6)

USŁUGI GEODEZYJNE
Grzegorz Terlikowski
07-410 Ostrołęka, ul. Geodetów 8
NIP 758-103-40-26, REGON 142832727
kom. 606 948 241

GEODETA UPRAWNIONY
Upr. Nr 18429
mgr inż. Grzegorz Terlikowski

Nazwa/imię i nazwisko wykonawcy oraz podpis osoby reprezentującej wykonawcę	Imię i nazwisko, nr uprawnień oraz podpis geodety uprawnionego, który opracowywał mapę

Poświadczam, że niniejszy dokument został opracowany w wyniku prac geodezyjnych i kartograficznych, których rezultaty zawiera operat techniczny pozytywnie zweryfikowany. Jednocześnie informuję, że jestem świadomy odpowiedzialności karnej za złożenie fałszywego oświadczenia.

Identyfikator zgłoszenia prac geodezyjnych	**G.6642.1496.2022**
Organ służby geodezyjnej, który otrzymał zgłoszenie	Starosta Ostrołęcki
Wykonawca prac geodezyjnych	Usługi Geodezyjne Grzegorz Terlikowski
Nr oraz data sporządzenia dokumentu zawierającego wyniki pozytywnej weryfikacji	G.6642.1496.2022_1 23.11.2022
Imię i nazwisko oraz nr uprawnień zawodowych kierownika prac	Grzegorz Terlikowski Nr uprawnień 18429

GEODETA UPRAWNIONY
Upr. Nr 18429
mgr inż. Grzegorz Terlikowski

ORIENTACJA

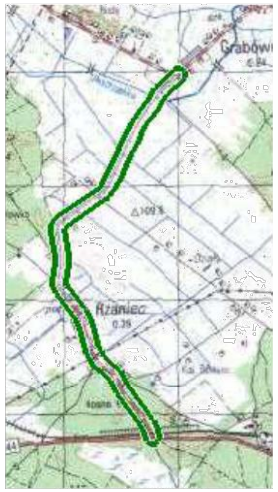
Grabówek
Rżaniec

Skala 1 : 25000

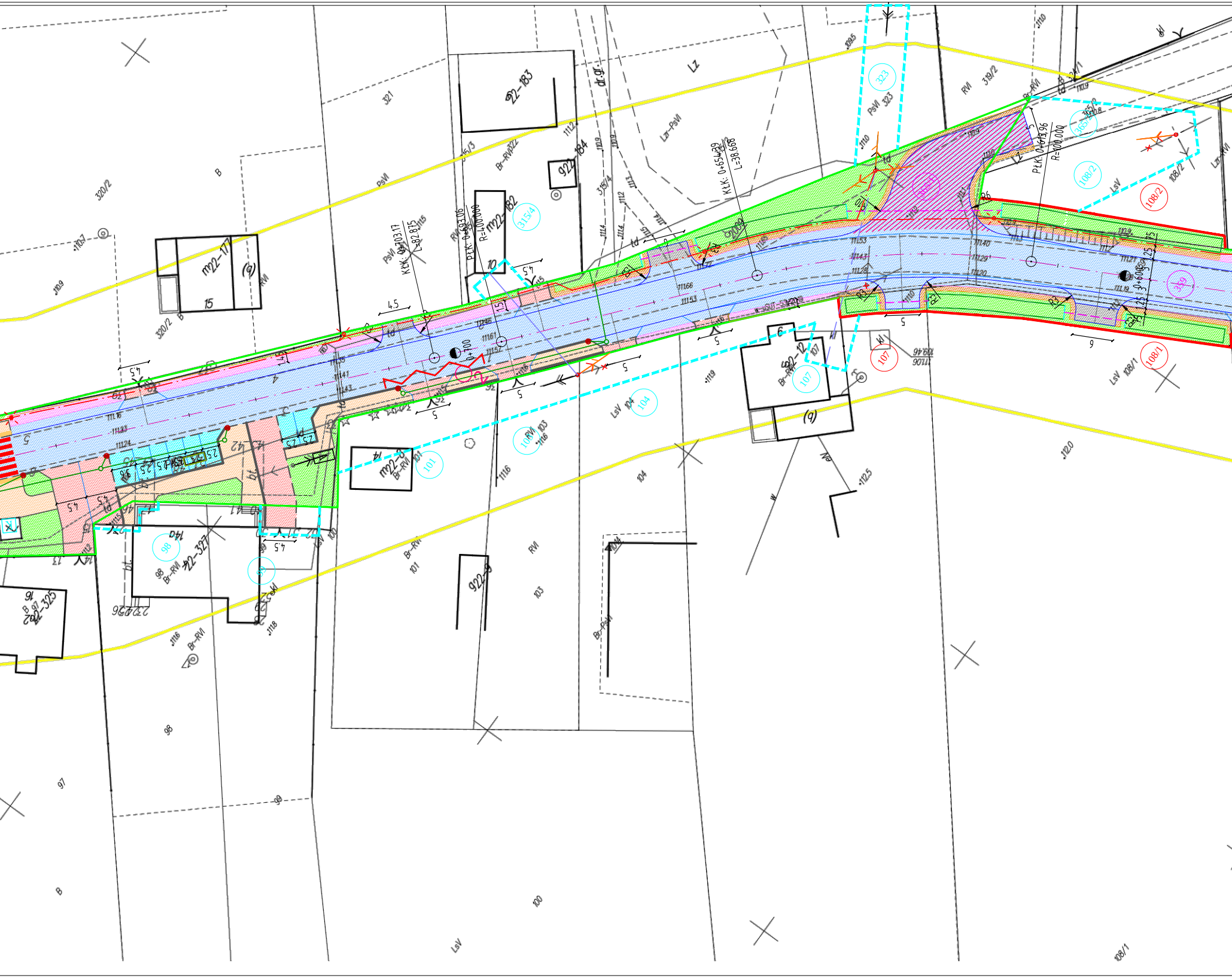
Lz
dr.gr.
KtK: 0+654.39
L=38.668
PtK: 0+613.96
R=100.000
KtK: 0+703.17
L=82.815
PtK: 0+633.06
R=400.000
0+700
0+600
321
320/2
B
PsVI
Br-RVI
315/3
315/4
Lzr-PsVI
PsVI 323
323
RVI
319/2
108/2
LsV
108/1
107
104
103
101
100
98
97
99
m22-17
15
(a)
22-183
922-184
m22-182
10
m22-9
14
22-327
14a
22-325
16
m22-12
9
922-9
RVI
Br-PsVI
Br-RVI
LzI-RVI
4.5
5
6
2.5
111.16
111.53
111.43
111.40
111.29
111.28
111.20
111.19
111.66
111.53
111.61
111.52
111.24
111.27
112.0
112.5
111.6
111.8
111.9
111.0
110.9
110.7
109.5
109.46
111.06

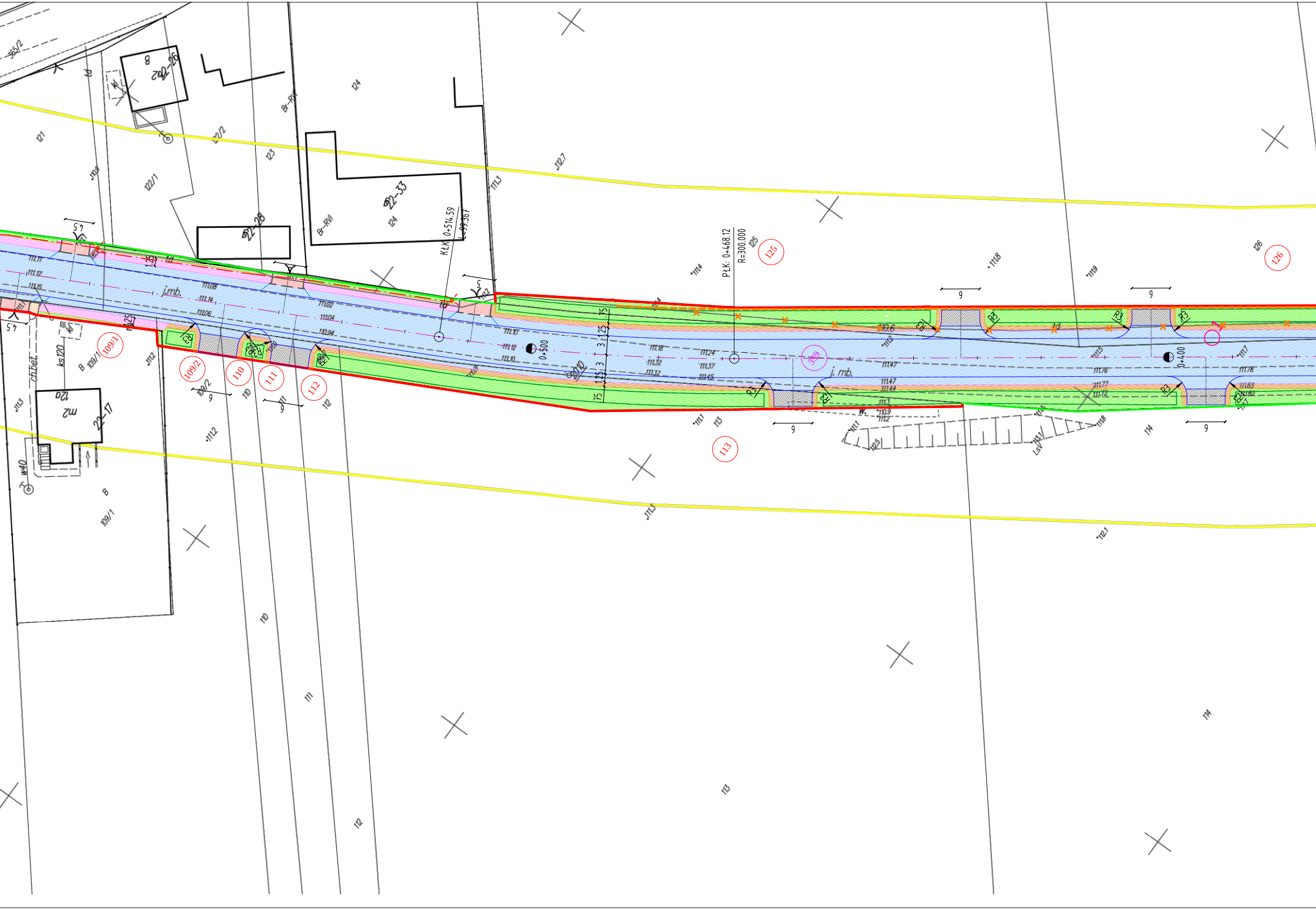

365/2
22-26
8
121
122/2
122/1
123
124
Br-RVI
22-33
22-28
Br-RVI
124
KŁK: 0+514,59
L=99,367
PŁK: 0+468,12
R=300,000
125
126
j.mb.
j. mb.
0+500
0+400
109/1
109/2
110
111
112
113
22-17
12a
m2
ks120
ch.bet.
w40
B
109/1
4,5
5
9
R3
110
111
112
113
114

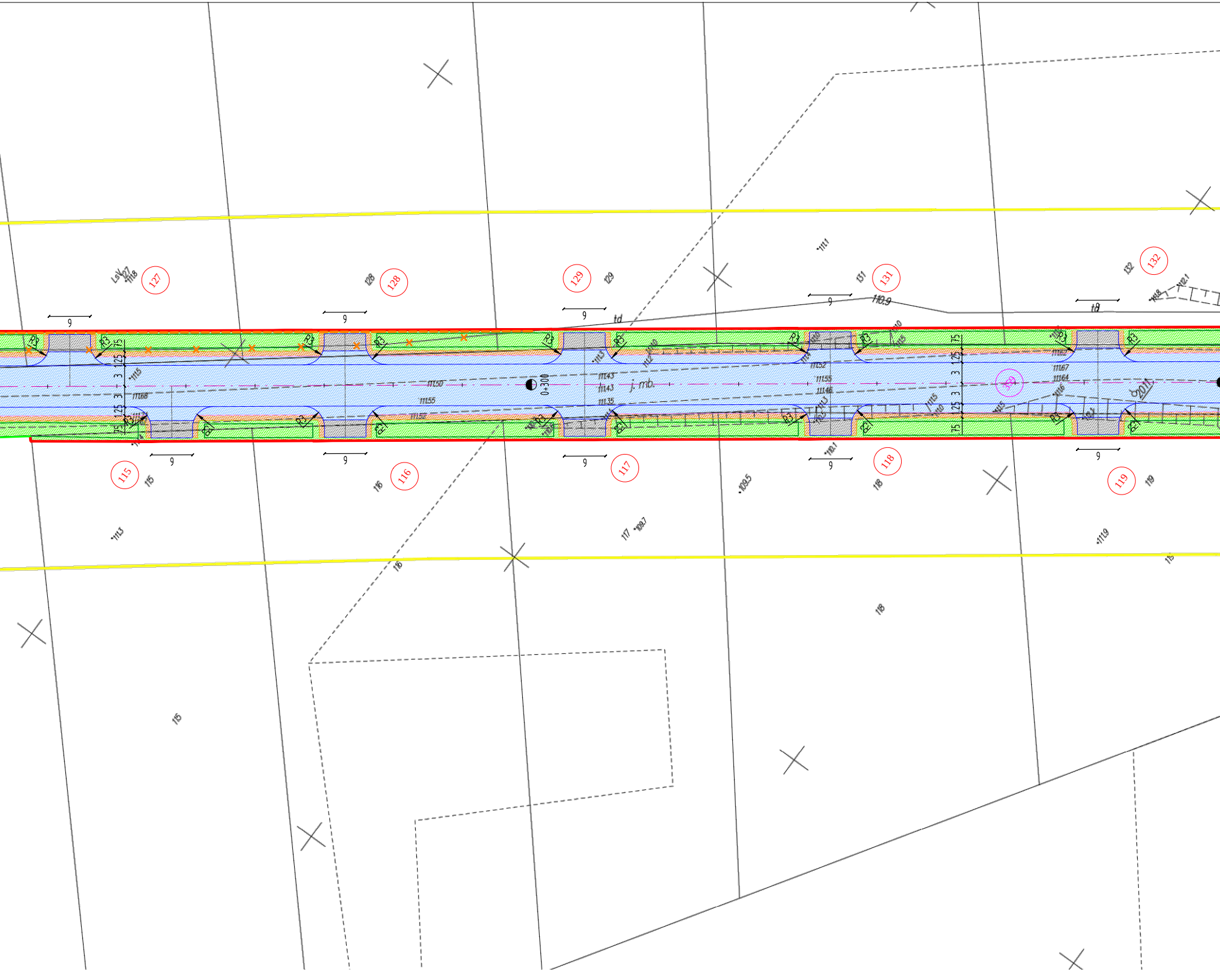

127
128
129
131
132
115
116
117
118
119
359
LsV
111.8
111.1
110.9
112.1
111.8
td
9
R3
R2
75
125
3
0+300
j. mb.
111.50
111.55
111.52
111.68
111.43
111.43
111.35
111.52
111.55
111.46
111.62
111.67
111.64
111.5
111.3
110.1
109.5
109.7
111.3
111.9
2011
115
116
117
118
119

Stwierdzam zgodność z oryginałem

data.................. podpis.................. inż. PRZEMYSŁAW WIĄ
UPRAWNIENIA BUDOWLANE DO PROJEKT
BEZ OGRANICZEŃ W SPECJALNOŚCI DRO
nr MAZ/0396/POOD/0

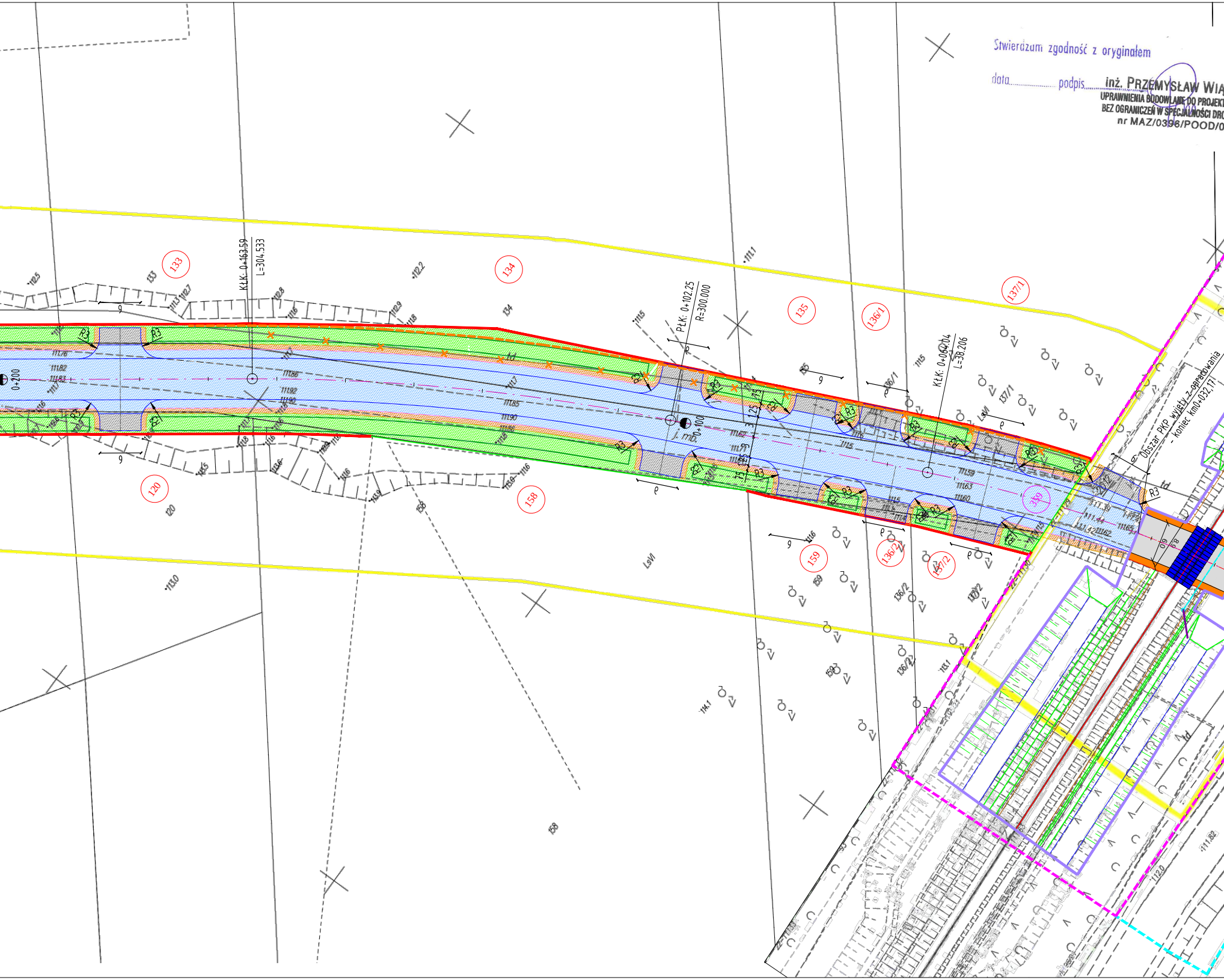
KŁK: 0+163.59
L=304.533
PŁK: 0+102.25
R=300.000
KŁK: 0+064.04
L=38.206
0+200
0+100
Obszar PKP wyjęty z opracowania
- koniec km0+032,17
133
134
135
136/1
137/1
120
158
159
136/2
137/2
R3
LsVI
td

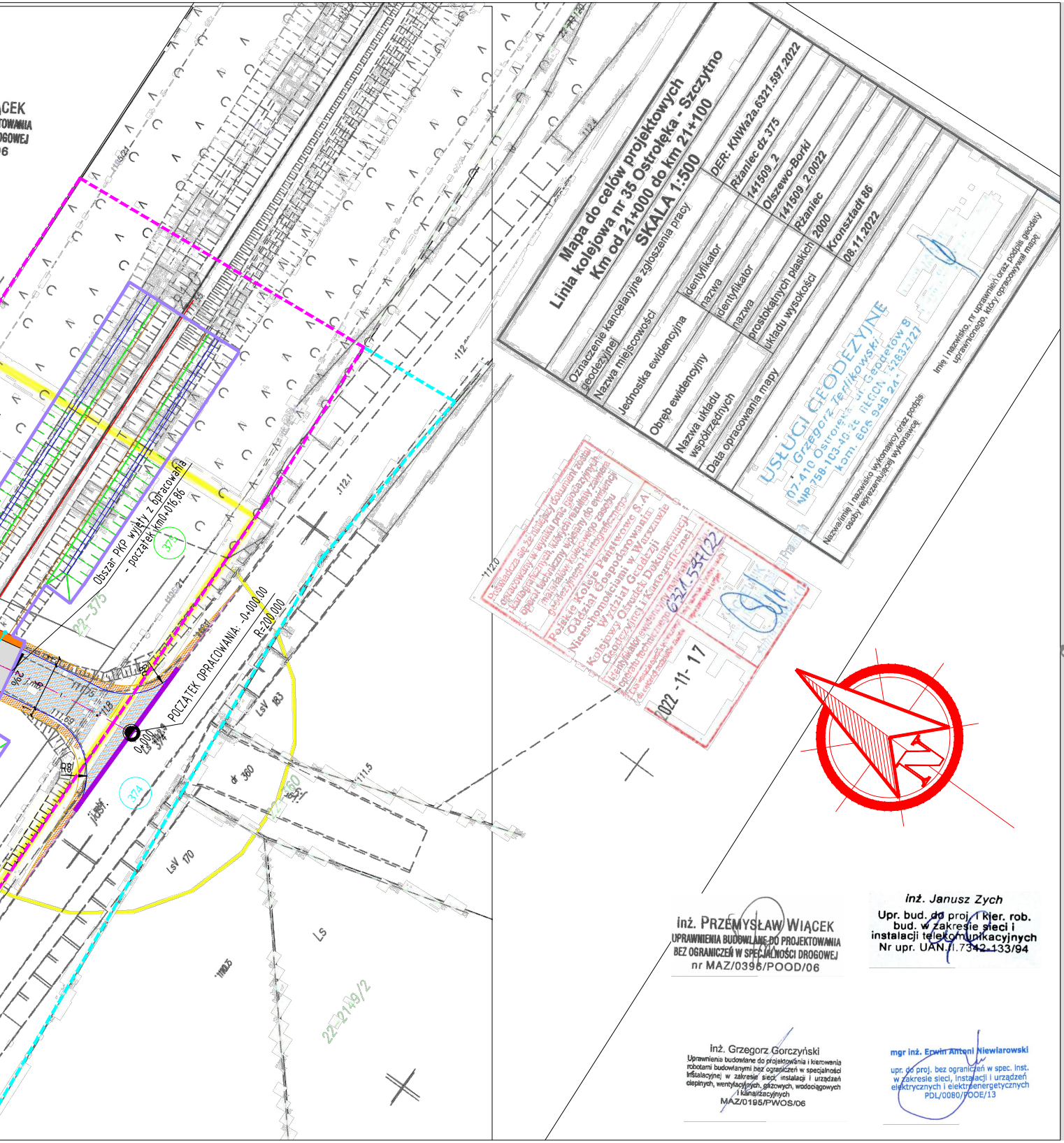
Mapa do celów projektowych
Linia kolejowa nr 35 Ostrołęka - Szczytno
Km od 21+000 do km 21+500
SKALA 1:500
Oznaczenie kancelaryjne zgłoszenia pracy geodezyjnej
DER: KNWa2a.6321.597.2022
Nazwa miejscowości
Rżaniec dz. 375
Jednostka ewidencyjna identyfikator nazwa
141509_2
Olszewo-Borki
Obręb ewidencyjny identyfikator nazwa
141509_2.0022
Rżaniec
Nazwa układu współrzędnych prostokątnych płaskich układu wysokości
2000
Kronsztadt 86
Data opracowania mapy
08.11.2022
USŁUGI GEODEZYJNE
Grzegorz Terlikowski
2022 -11- 17
Obszar PKP wyjęty z opracowania - początek km0+016,86
POCZĄTEK OPRACOWANIA: -0+000,00
R=200,000
POCZĄTEK OPRACOWANIA
0+000
375
374
22-375
22-2149/2
dz 360

inż. PRZEMYSŁAW WIĄCEK
UPRAWNIENIA BUDOWLANE DO PROJEKTOWANIA
BEZ OGRANICZEŃ W SPECJALNOŚCI DROGOWEJ
nr MAZ/0396/POOD/06

inż. Janusz Zych
Upr. bud. do proj. i kier. rob.
bud. w zakresie sieci i
instalacji telekomunikacyjnych
Nr upr. UAN.II.7342-133/94

inż. Grzegorz Gorczyński
Uprawnienia budowlane do projektowania i kierowania robotami budowlanymi bez ograniczeń w specjalności instalacyjnej w zakresie sieci, instalacji i urządzeń cieplnych, wentylacyjnych, gazowych, wodociągowych i kanalizacyjnych
MAZ/0195/PWOS/06

mgr inż. Erwin Antoni Niewiarowski
upr. do proj. bez ograniczeń w spec. inst.
w zakresie sieci, instalacji i urządzeń
elektrycznych i elektroenergetycznych
PDL/0080/POOE/13

DROMACC Maciej Białoszewski

Legenda (projektowane):

- Oś drogi głównej
- Oś zjazdów i dróg podporządkowanych
- Krawędź jezdni
- Krawędź pobocza utwardzonego
- Krawędź pobocza nieutwardzonego
- Krawężnik wyniesiony betonowy 15x30cm
- Krawężnik wtopiony betonowy 15x30cm
- Obrzeże betonowe 8x30cm
- Krawężnik wyniesiony kamienny 15x30cm
- Krawężnik wtopiony kamienny 15x30cm
- Jezdnia asfaltowa / pobocze utwardzone asfaltowe
- Skrzyżowanie z drogą wojewódzką
- Skrzyżowania z drogami gminnymi / zjazdy publiczne asfaltowe
- Zjazd indywidualny z kostki betonowej
- Zjazd indywidualny z kruszywa
- Chodnik z kostki betonowej
- Miejsca postojowe służące obsłudze DP2546W
- Pobocze utwardzone z kruszywa łamanego
- Zatoka autobusowa z kostki granitowej
- Pobocze z funkcją rozsączania
- Zieleń
- Istn. hektometry
- Istn. kilometry
- 3 Lokalizaja odwiertów
- Zjazd indywidualny połączony z jezdnią skosem 1,5m:1,5m
- K Istniejące lokalizacje kapliczek
- A Projektowana wiata przystankowa
- Istniejąca wiata do rozbiórki

Linie określające zakres inwestycji

- Granica ewidencyjna
- Linia projektowanego podziału działki
- Linia określająca obowiązek budowy lub przebudowy obiektów zgodnie z art. 11f ust. 1 pkt. 8 e-h Ustawy o szczególnych zasadach przygotowania i realizacji inwestycji w zakresie dróg publicznych
- Przejście przez teren linii kolejowych

- Zakres odrębnego opracowania
- 375 Przejście przez tereny kolejowe
- 345/6 Działki do przejęcia w całości
- 97 Działki w liniach rozgraniczających
- 39 Działki przeznaczone do podziału
- 41 Działki przeznaczone pod przebudowę istn. sieci uzbrojenia technicznego i dróg publicznych
- Granica robót
- Rów
- Przepusty
- Ścianki czołowe
- Wpust uliczny
- Kanalizacja deszczowa
- Proj. sieć kablowa niskiego napięcia nN 0,4kV
- Proj. sieć kablowa oświetleniowa niskiego napięcia
- Proj. przyłącze napowietrzne nN
- Proj. przyłącze napowietrzne nN do przepięcia
- Proj. słup elektroenergetyczny
- Proj. sieć napowietrzna niskiego napięcia
- Proj. słup oświetleniowy wraz z oprawą oświetleniową drogową/dedykowaną/drogową i dedykowaną
- Proj. złącze kablowe/szafka oświetleniowa niskiego napięcia
- Istn. sieć napowietrzna niskiego napięcia
- Projektowana sieć telekomunikacyjna
- Istn. urządzenia elektroenergetyczne przewidziane do rozbiórki
- Istniejąca sieć telekomunikacyjna przewidziana do rozbiórki
- Płytki wypustkowe przed przejściami dla pieszych
- Geosiatka na połączeniu warstw

INWESTYCJA:
"Rozbudowa drogi powiatowej nr 2546W Rżaniec - Grabówek"

JEDNOSTKA PROJEKTUJĄCA:
DROMACC engineering and related technical consulting

DROMACC Maciej Białoszewski
ul. Goworowska 31A/5
07-410 Ostrołęka
NIP: 758-210-07-65
REGON: 146110936
tel. +48 660 522 577

INWESTOR:
POWIAT OSTROŁĘCKI

Zarząd Powiatu w Ostrołęce
pl. gen. Józefa
Bema 5 07-410 Ostrołęka

Jednostka realizująca zadanie w imieniu Zamawiającego:
Zarząd Dróg Powiatowych w Ostrołęce
ul. Lokalna 2
07-410 Ostrołęka

Funkcja	Imię i nazwisko	Nr uprawnień:	Podpis:
Proj. drogowy:	inż. Przemysław Wiącek	MAZ/0396/POOD/06 uprawnienia budowlane do projektowania bez ograniczeń w specjalności drogowej	
Spr. drogowy:	mgr inż. Jacek Żuraw	PDK/0047/PWOD/04 uprawnienia budowlane do projektowania i kier. robotami bez ograniczeń w specjalności drogowej	
Proj. sanitarny:	mgr inż. Grzegorz Gorczyński	MAZ/0195/PWOS/06 uprawnienia do proj. i kier. robotami budowlanymi bez ograniczeń w spec. instalacyjnej w zakresie sieci, instalacji i urządzeń cieplnych, wentylacyjnych, gazowych, wodociągowych i kanalizacyjnych	
Spr. sanitarny:	mgr inż. Hubert Cikacz	MAZ/0416/PWBS/15 uprawnienia do proj. i kier. robotami budowlanymi bez ograniczeń w spec. instalacyjnej w zakresie sieci, instalacji i urządzeń cieplnych, wentylacyjnych, gazowych, wodociągowych i kanalizacyjnych	
Proj. elektroenergetyczny:	mgr inż. Erwin Niewiarowski	PDL/0080/POOE/13 uprawnienia do proj. bez ograniczeń w spec.instalacyjnej w zakresie sieci, instalacji i urządzeń elektrycznych i elektroenergetycznych	
Spr. elektroenergetyczny:	mgr inż. Katarzyna Bielonko	PDL/0095/PWBE/22 upr. do proj. i kier. robotami budowlanymi bez ograniczeń w spec. instalacyjnej w zakresie sieci, instalacji i urządzeń elektrycznych i elektroenergetycznych	
Proj. telekomunikacyjny:	inż. Janusz Zych	UAN.II.7342-133/94 uprawnienia w specjalności instalacyjno-inżynieryjnej w zakresie sieci i instalacji elektrycznych z ograniczeniem do sieci i instalacji telekomunikacyjnych	
Spr. telekomunikacyjny:	mgr inż. Paweł Zych	PDL/0162/PWBT/15 uprawnienia do projektowania i kierowania robotami budowlanymi bez ograniczeń w specjalności instalacyjnej w zakresie sieci, instalacji i urządzeń telekomunikacyjnych	
Koordynator:	mgr inż. Maciej Białoszewski		

RYSUNEK: **Projekt zagospodarowania terenu** nr: 2.1

DATA:	SKALA:	FAZA:	REWIZJA:
03/2023	1:500	PB	A

Projekt chroniony prawem autorskim

Rozpatrywać łącznie z projektami branżowymi