MAPA DO CELÓW PROJEKTOWYCH

ARK NR 13 (20)

Oznaczenia kancelaryjne zgłoszonej pracy geodezyjnej		Nr Rob. Wyk. 10/2021 G.6642.4854.2021
MIEJSCOWOŚĆ		**Białobrzeg Dalszy** **Białobrzeg Bliższy**
Jednostka ewidencyjna	identyfikator	141509_2
	nazwa	Olszewo – Borki
Obręb ewidencyjny	identyfikator	141509_2.0003 141509_2.0002
	nazwa	Białobrzeg Dalszy Białobrzeg Bliższy
SKALA MAPY		1:500
Nazwa układu współrzędnych	prostokątnych płaskich	2000 strefa 7
	wysokościowych	PL-EVRF2007-NH
Oznaczenie granic obszaru który był przedmiotem aktualizacji		- - - - - - - -
Oznaczenie i informacje o służebnościach gruntowych mających wpływ na zagospodarowanie gruntów zlokalizowanych w granicach projektowanej inwestycji		nie badano
Oznaczenie i symbol konturu użytku gruntowego, który nie jest ujawniony w bazie danych ewidencji gruntów i budynków		brak
data opracowania mapy: 02.12.2021r		ark. mapy zas: 7.193.24.20.3.1; 7.193.24.20.4.4

GeoMAP Usługi Geodezyjne
Małgorzata Gryko
ul. Józefa Karola Puchalskiego 184 lok.2
15-197 Białystok
NIP: 5422923190, REGON: 389419080
tel.: 511 538 888

NAZWA / imię i nazwisko Wykonawcy
podpis osoby reprezentującej
WYKONAWCĘ

Geodeta Uprawniony
mgr inż. Małgorzata Gryko
nr upr. 23194

Imię i nazwisko nr uprawnień
oraz podpis geodety uprawnionego
który opracował mapę

Nie wyklucza się możliwości istnienia w terenie urządzeń podziemnych o których brak było informacji branżowych i nie zostały odnalezione w czasie inwentaryzacji geodezyjnej.

Nie wszystkie granice w zakresie opracowania spełniają normy dokładnościowe. Przed przystąpieniem do prac realizacyjnych należy skontrolować ich przebieg.

Poświadczam, że niniejszy dokument został opracowany w wyniku prac geodezyjnych i kartograficznych, których rezultaty zawiera operat techniczny pozytywnie zweryfikowany. Jednocześnie informuję, że jestem świadomy odpowiedzialności karnej za złożenie fałszywego oświadczenia.

Identyfikator zgłoszenia prac geodezyjnych	G.6642.4854.2021
Organ służby geodezyjnej, który otrzymał zgłoszenie	Starosta Powiatu Ostrołęckiego
Wykonawca prac geodezyjnych	GeoMAP Małgorzata Gryko
Nr oraz data sporządzenia dokumentu zawierającego wynik pozytywnej weryfikacji	G.6642.4854.2021.2 30.12.2021
Imię i nazwisko oraz nr uprawnień zawodowych kierownika prac	Małgorzata Gryko nr upr. 23194

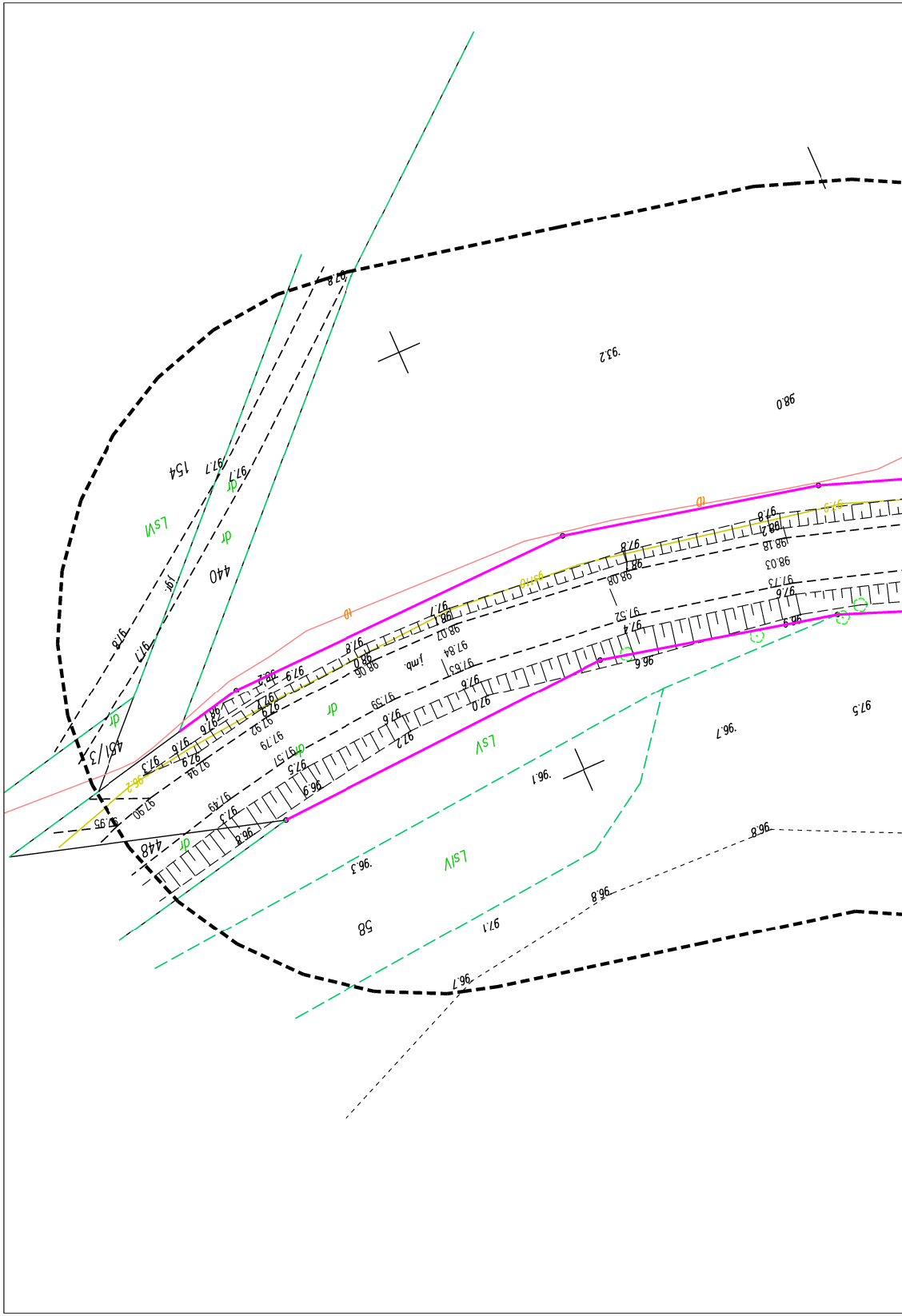

154
440
448
451/3
58
dr
LsV

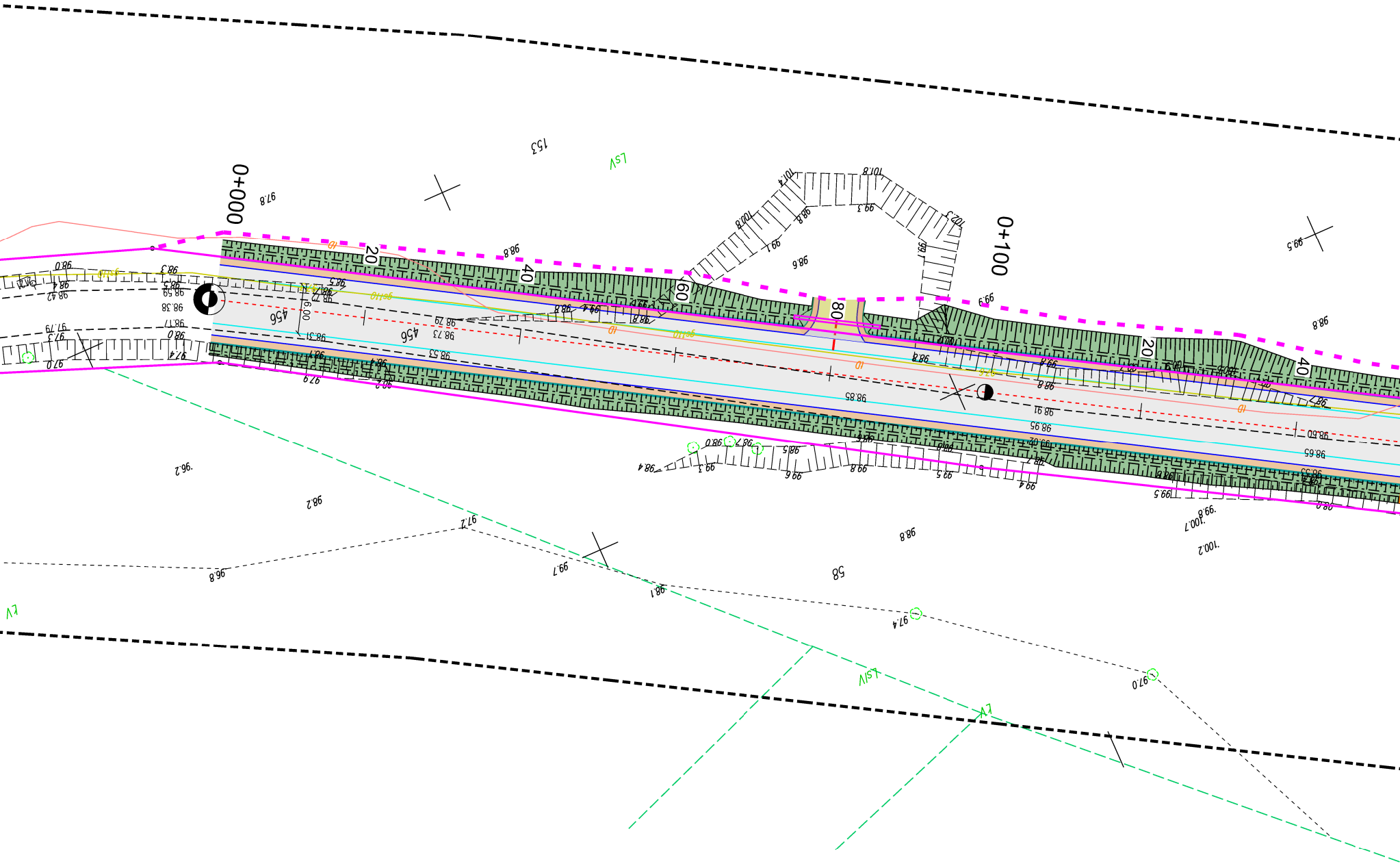
0+000
0+100
20
40
60
80
20
40
153
LsV
LV
97.8
98.8
98.6
99.5
98.8
6.00
456
456
98.29
98.73
98.53
98.85
98.91
98.95
98.60
98.65
98.42
98.59
98.38
96.2
98.2
97.2
96.8
99.7
98.1
97.4
97.0
98.8
100.2
58
101.4
101.8
100.8
102.3
99.1

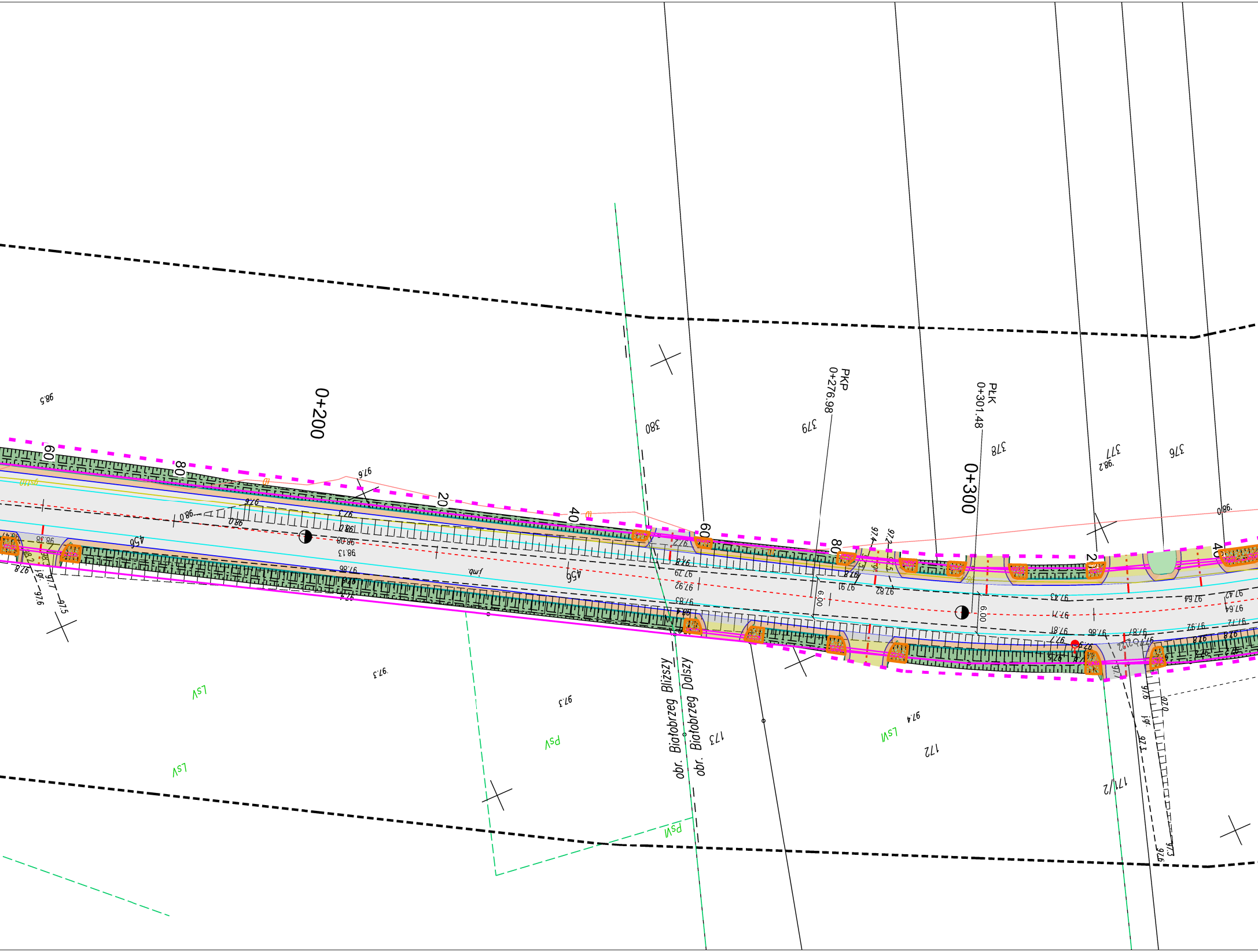
0+200
0+300
PKP
0+276.98
PLK
0+301.48
60
80
20
40
60
80
20
40
380
379
378
377
376
456
456
173
172
171/2
obr. Białobrzeg Bliższy
obr. Białobrzeg Dalszy
LsV
LsV
PsV
PsV
LsVI
6.00
6.00
98.5
97.6
98.0
97.6
98.0
97.3
98.13
98.08
97.86
97.5
97.3
97.4
98.2
97.8
97.6
97.7
97.5
97.92
97.79
97.83
97.91
97.82
97.43
97.71
97.81
97.86
97.87
97.64
97.42
97.64
97.92
97.72
98.0

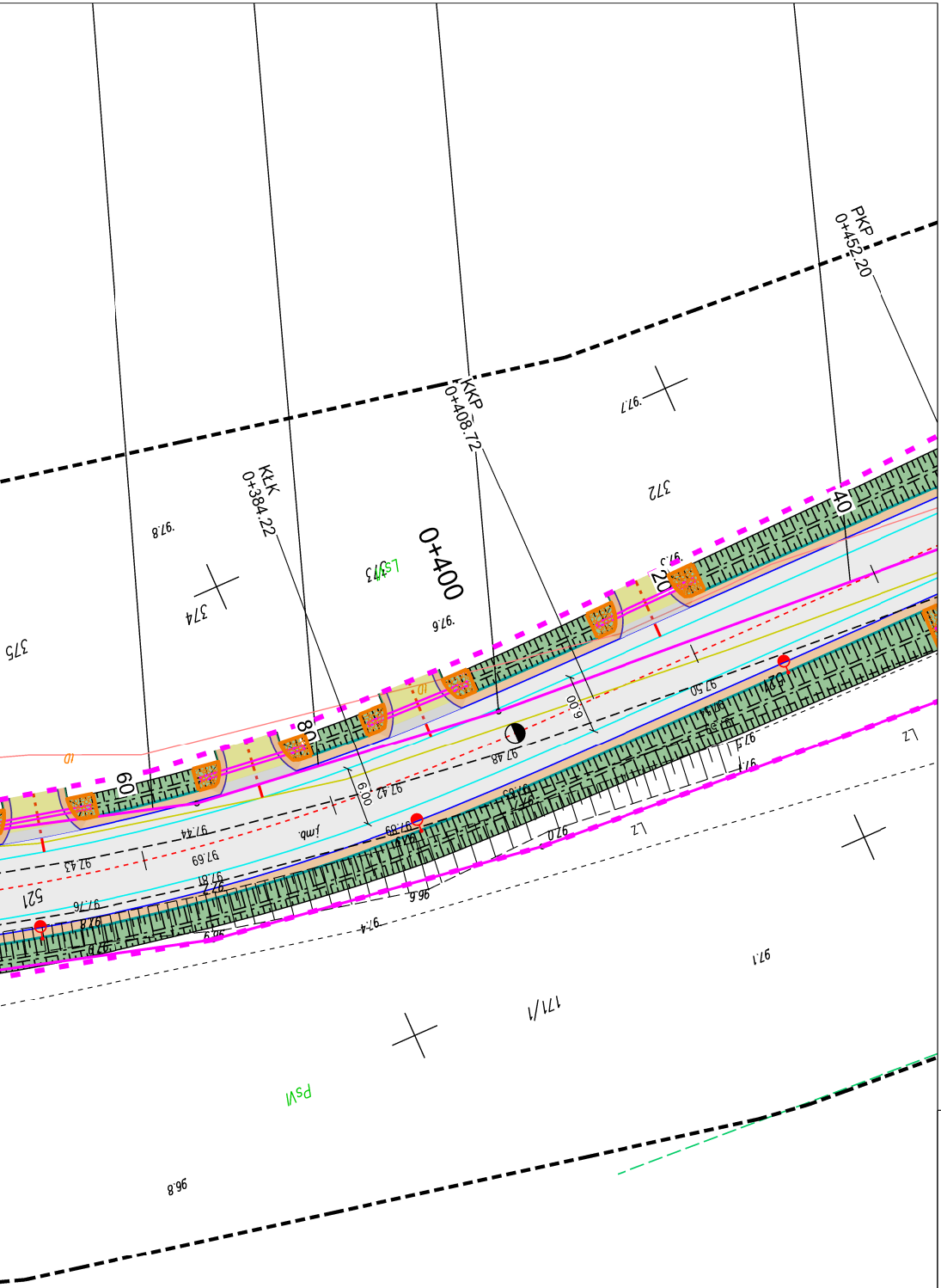
PKP
0+452.20
KKP
0+408.72
KŁK
0+384.22
0+400
20
40
60
80
372
374
375
171/1
PsVI
LsVI
97.7
97.8
97.6
96.8
97.1
97.48
97.50
97.42
97.44
97.43
97.69
97.76
97.4
96.6
6.00

Zakład Budownictwa Inżynieryjnego Karol Szymański
15-690 Białystok, ul. Szosa Ełcka 13 lok. 4

Opracowanie:

Rozbudowa dróg powiatowych nr 2542W Białobrzeg Bliższy - Białobrzeg Dalszy - Przystań, nr 2543W Nowa Wieś - Przystań - Chojniki - Rataje - Mostówek, nr 2544W Baranowo - Wyszel - Chojniki

Nr rysunku:	**Skala:**	**Nazwa rysunku:**	**Data:**
2.1	**1:500**	**Projekt zagospodarowania terenu**	**24.01.2023**

Opracował:	**Specjalność:**	**Nr uprawnień:**	**Podpis:**
Projektant: mgr inż. Karol Szymański	drogowa	PDL/0123/PBD/17	
Projektant: mgr inż. Marcin Macko	drogowa	PDL/0132/PBD/21	
Asystent projektanta: inż. Katarzyna Buczkowska	drogowa		
Sprawdzający: mgr inż. Krzysztof Sosnowski	drogowa	PDL/0032/PBD/20	