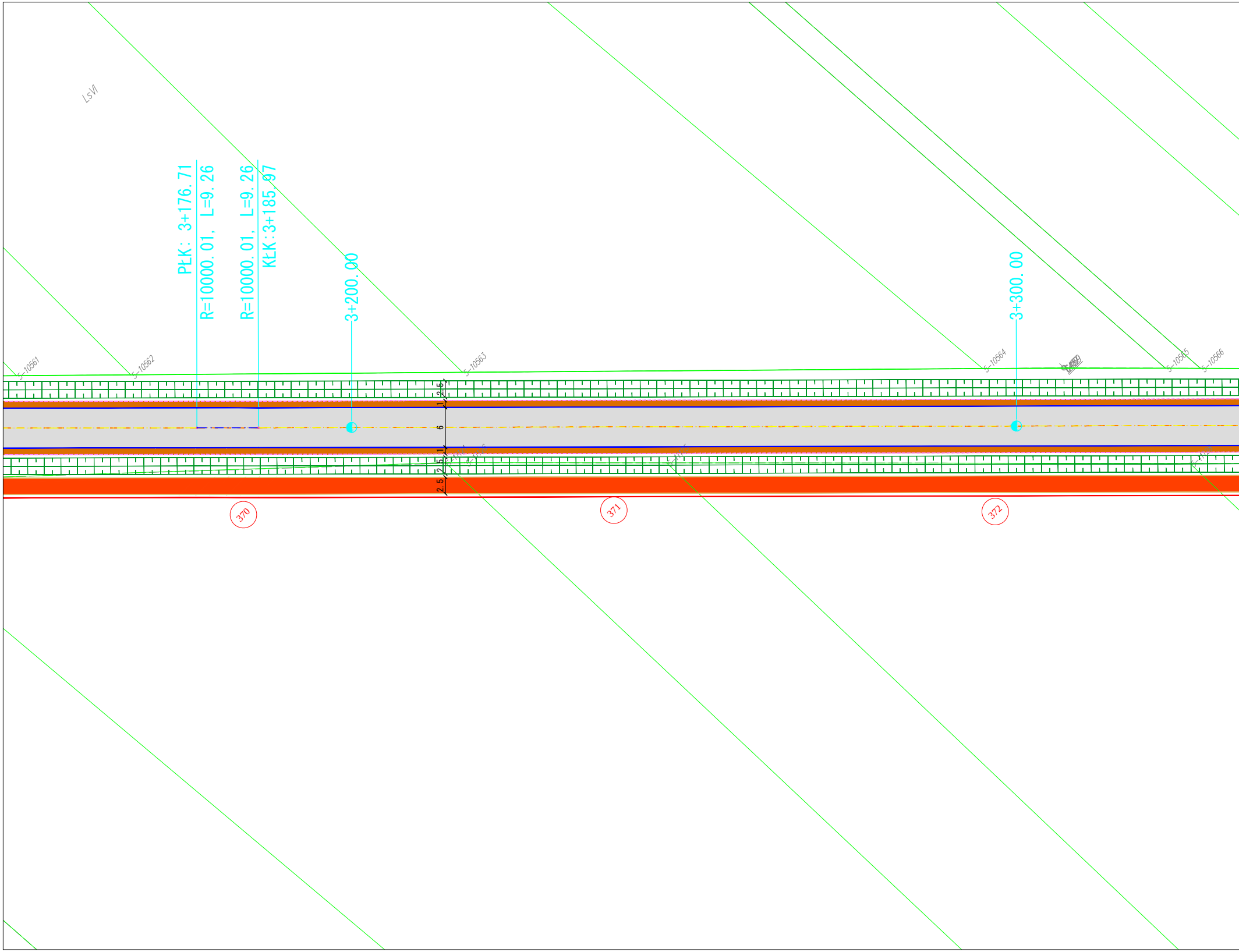
LsVI
PŁK: 3+176.71
R=10000.01, L=9.26
R=10000.01, L=9.26
KŁK:3+185.97
3+200.00
3+300.00
5-10561
5-10562
5-10563
5-10564
5-10565
5-10566
2.5
1
6
1
5
2
2.5
370
371
372

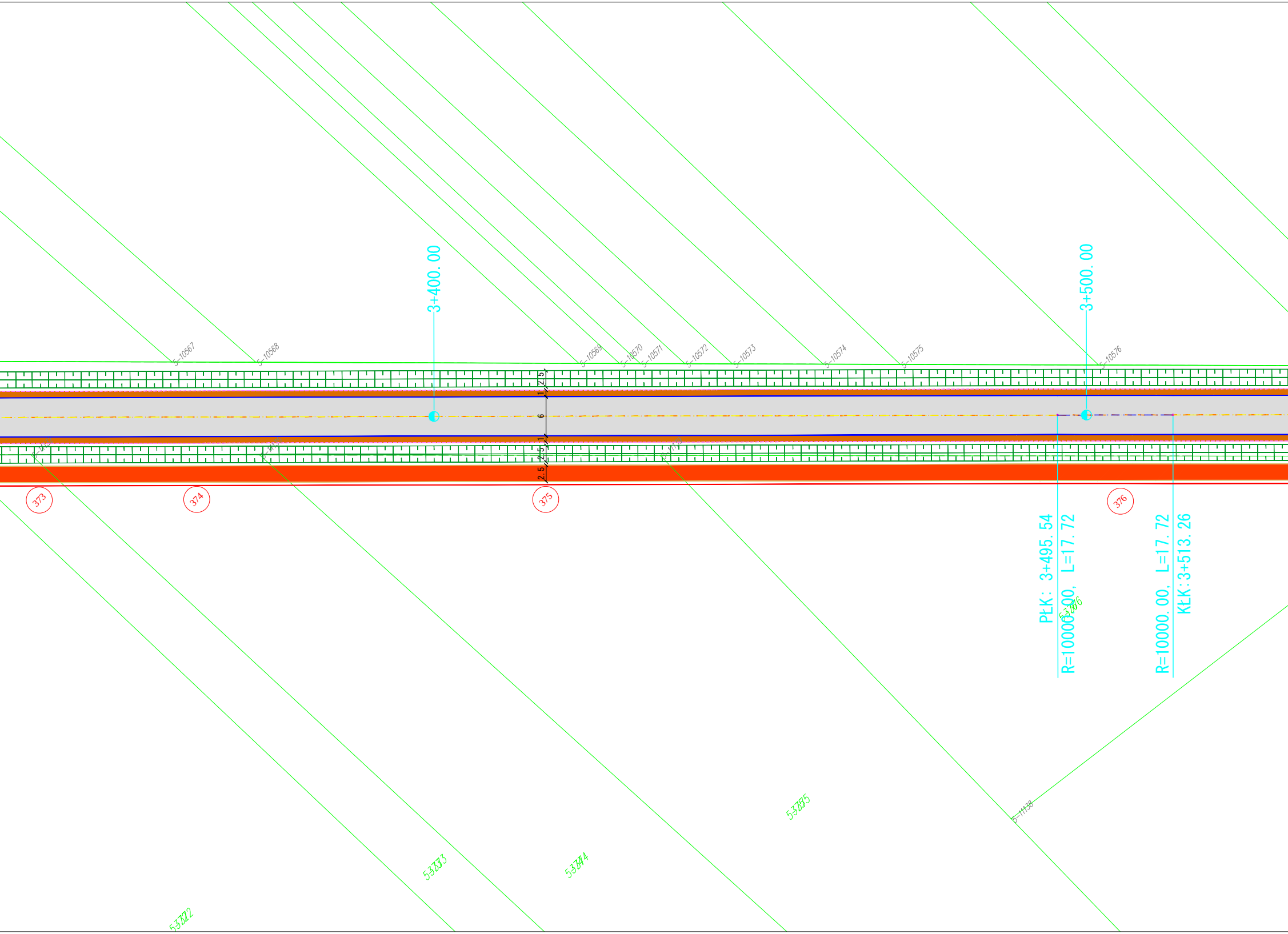
3+400. 00
3+500. 00
5-10567
5-10568
5-10569
5-10570
5-10571
5-10572
5-10573
5-10574
5-10575
5-10576
2.5
1
6
1
2.5
2.5
5-11135
5-11136
5-11138
373
374
375
376
PŁK: 3+495. 54
R=10000. 00, L=17. 72
R=10000. 00, L=17. 72
KŁK: 3+513. 26

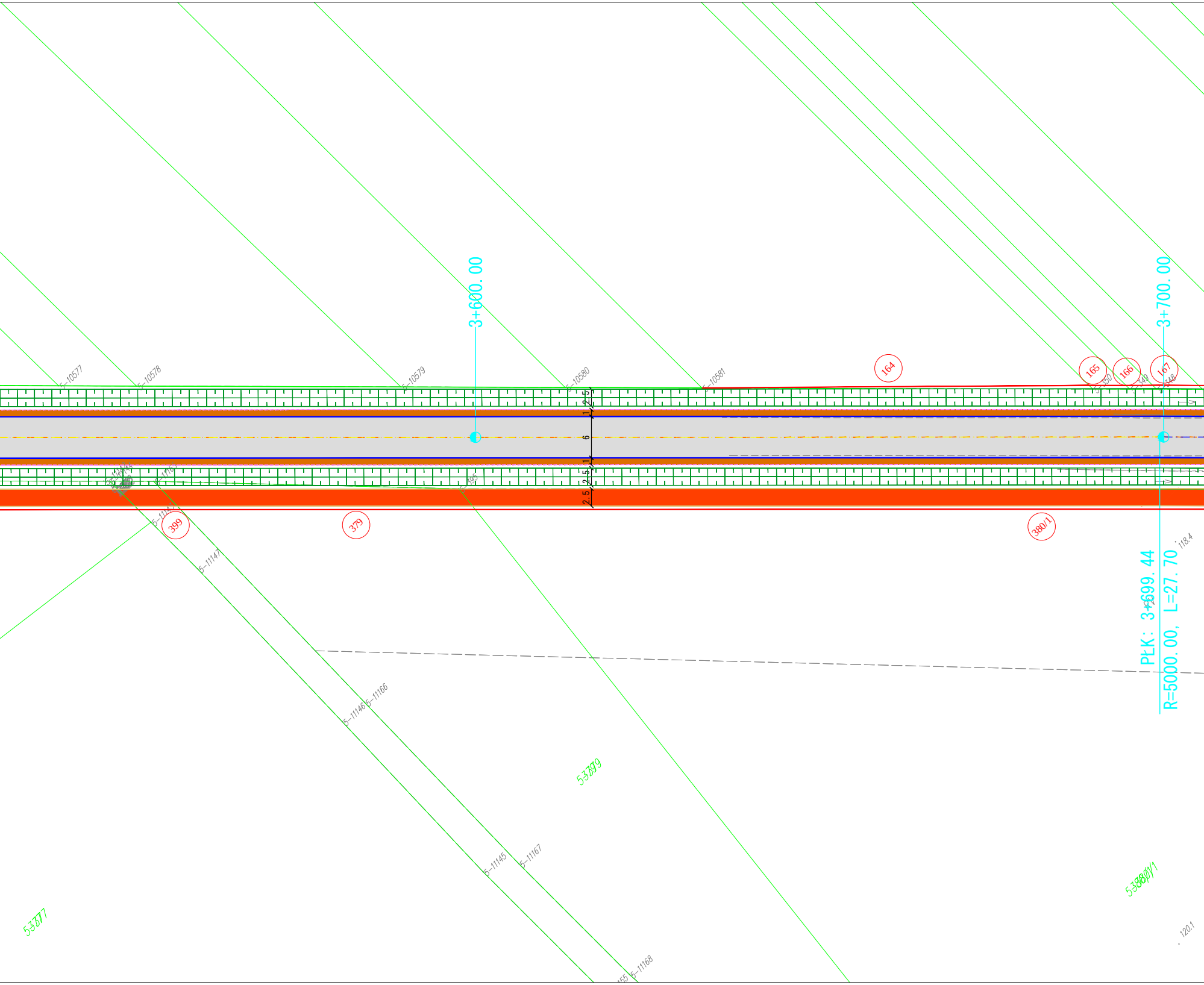

3+600.00
3+700.00
PŁK: 3+699.44
R=5000.00, L=27.70
164
165
166
167
399
379
380/1
5-10577
5-10578
5-10579
5-10580
5-10581
5-11147
5-11146
5-11166
5-11145
5-11167
5-11168
2.5
1
6
1
2.5
2.5
118.4
120.1

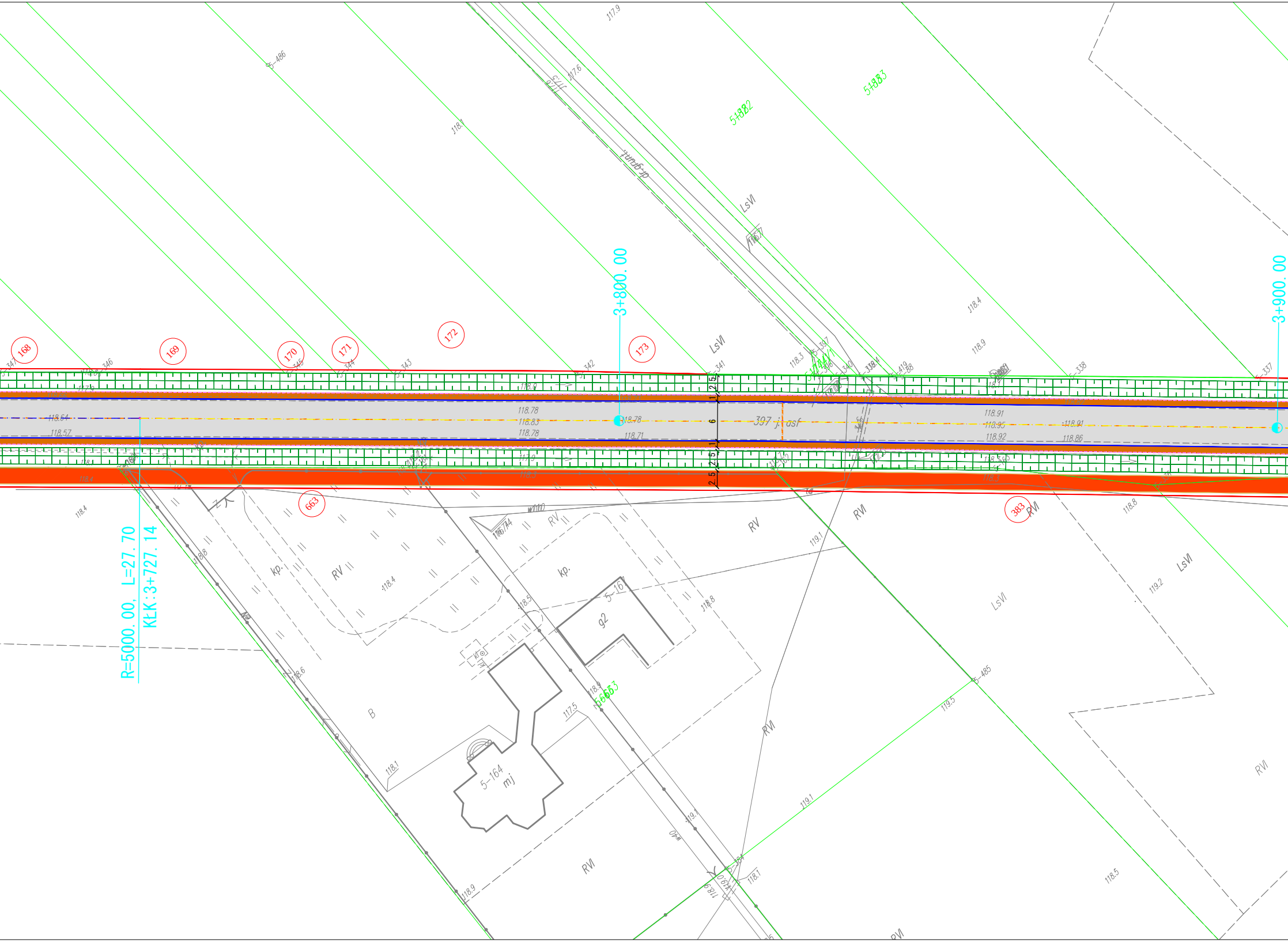
3+800.00
3+900.00
R=5000.00, L=27.70
KŁK:3+727.14
168
169
170
171
172
173
663
383
5-486
5-345
5-344
5-343
5-342
5-341
5-338
5-337
5-164
mj
5-162
5-485
5-184
g2
kp.
kp.
RV
RV
RV
RV
RVI
RVI
RVI
RVI
RVI
LsVI
LsVI
LsVI
LsVI
B
397 j. asf
dr.gruntl.
117.9
117.6
118.1
118.4
118.9
118.3
118.64
118.57
118.78
118.83
118.78
118.71
118.91
118.95
118.92
118.91
118.86
118.8
118.5
118.4
118.6
118.1
118.9
117.5
119.1
119.2
119.5
118.5
118.8
2.5
1
6
1
2.5
2.5

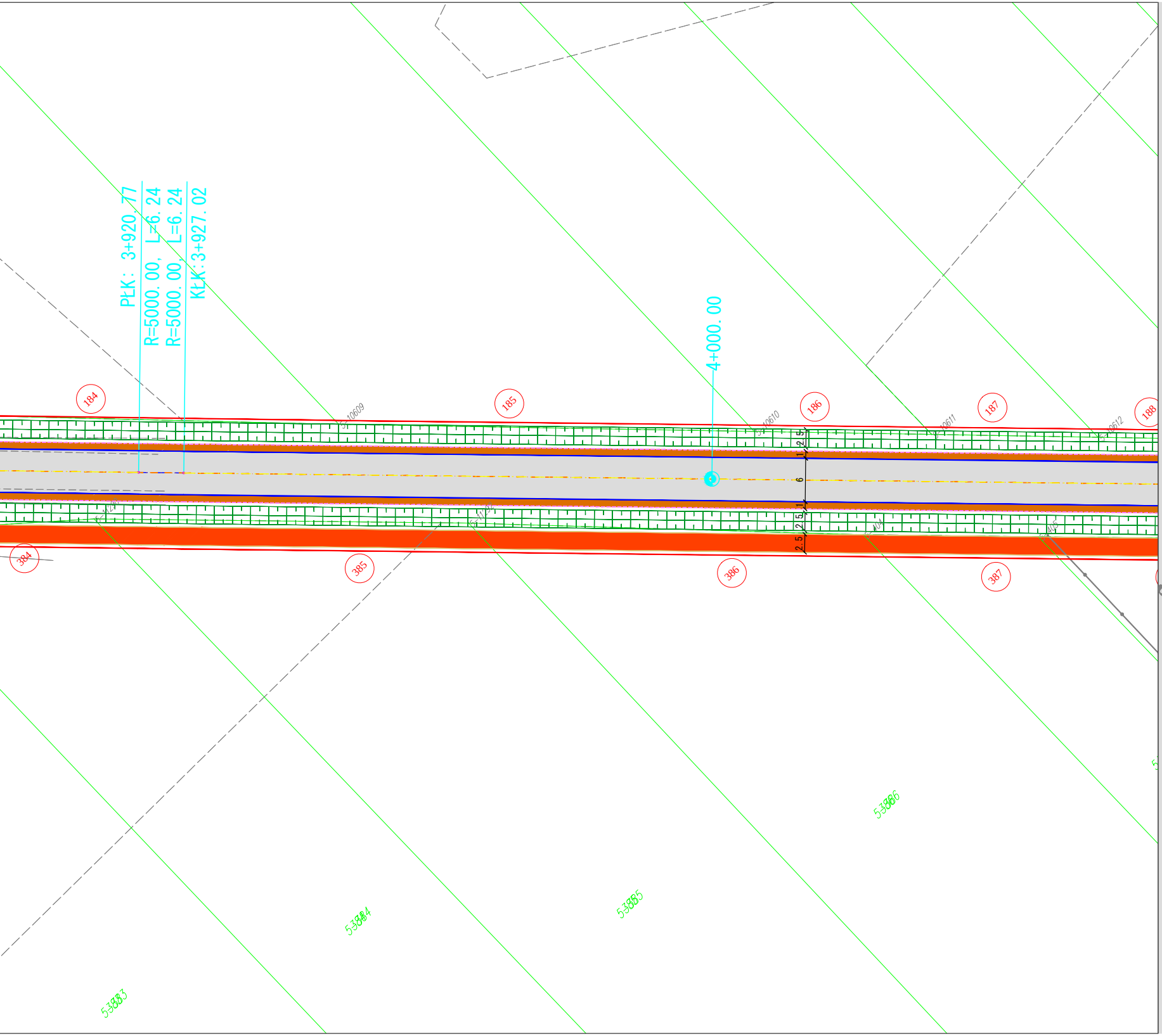
PŁK: 3+920.77
R=5000.00, L=6.24
R=5000.00, L=6.24
KŁK: 3+927.02
4+000.00
184
185
186
187
188
384
385
386
387
5-10609
5-10610
5-10611
5-10612
5-1200
5-1202
5-404
5-405
2.5
1
6
1
2.5
2.5

DROMACC Maciej Białoszewski

Legenda (projektowane):

- ⬜ Jezdnia asfaltowa
- 🟥 Ścieżka rowerowa
- 🟨 Chodnik
- 🟧 Pobocze z kruszywa
- Oś drogi
- Krawędź jezdni asfaltowej
- Krawędz pobocza gruntowego
- Obrzeże betonowe
- Krawędz pobocza nieutwardzonego
- ▦ Rów

Linie określające zakres inwestycji

- Linia rozgraniczająca
- Linia rozgraniczająca teren inwestycji będąca jednocześnie linią podziałową
- Linia określająca obowiązek budowy lub przebudowy obiektów zgodnie z art. 11f ust. 1 pkt. 8 e-h Ustawy o szczególnych zasadach przygotowania i realizacji inwestycji w zakresie dróg publicznych
- Granica robót

INWESTYCJA: **"Rozbudowa drogi powiatowej nr 2559W Zamość - Gostery - gr. województwa (Głębocz) od ok. km 3+290 do ok. km 16+850"**

JEDNOSTKA PROJEKTUJĄCA:

DROMACC **Maciej Białoszewski**
ul.Goworowska 31A/5
07-410
Ostrołęka
NIP: 758-210-07-65
REGON: 146110936
tel. +48 660 522 577

ZAMAWIAJĄCY:

Zarząd Powiatu w Ostrołęce
pl. gen. Józefa Bema 5
07-410
Ostrołęka

Jednostka realizująca zadanie w imieniu Zamawiającego:

Zarząd Dróg Powiatowych w Ostrołęce
ul.Lokalna 2
07-410
Ostrołęka

	imię i nazwisko:	nr uprawnień:	podpis:
PROJEKTANT:	inż. Przemysław Wiącek	MAZ/0396/POOD/06 uprawnienia budowlane do projektowania bez ograniczeń w specjalności drogowej	
SPRAWDZAJĄCY:	mgr inż. Jacek Żuraw	PDK/0047/PWOD/04 uprawnienia budowlane do projektowania i kier. robotami bez ograniczeń w specjalności drogowej	
KOORDYNATOR:	mgr inż. Maciej Białoszewski		

RYSUNEK: PLAN ZAGOSPODAROWANIA TERENU

nr: 2.5

DATA:	SKALA:	FAZA:	REWIZJA:
04/2022	1:500	PK	A

Projekt chroniony prawem autorskim

Rozpatrywać łącznie z projektami branżowymi