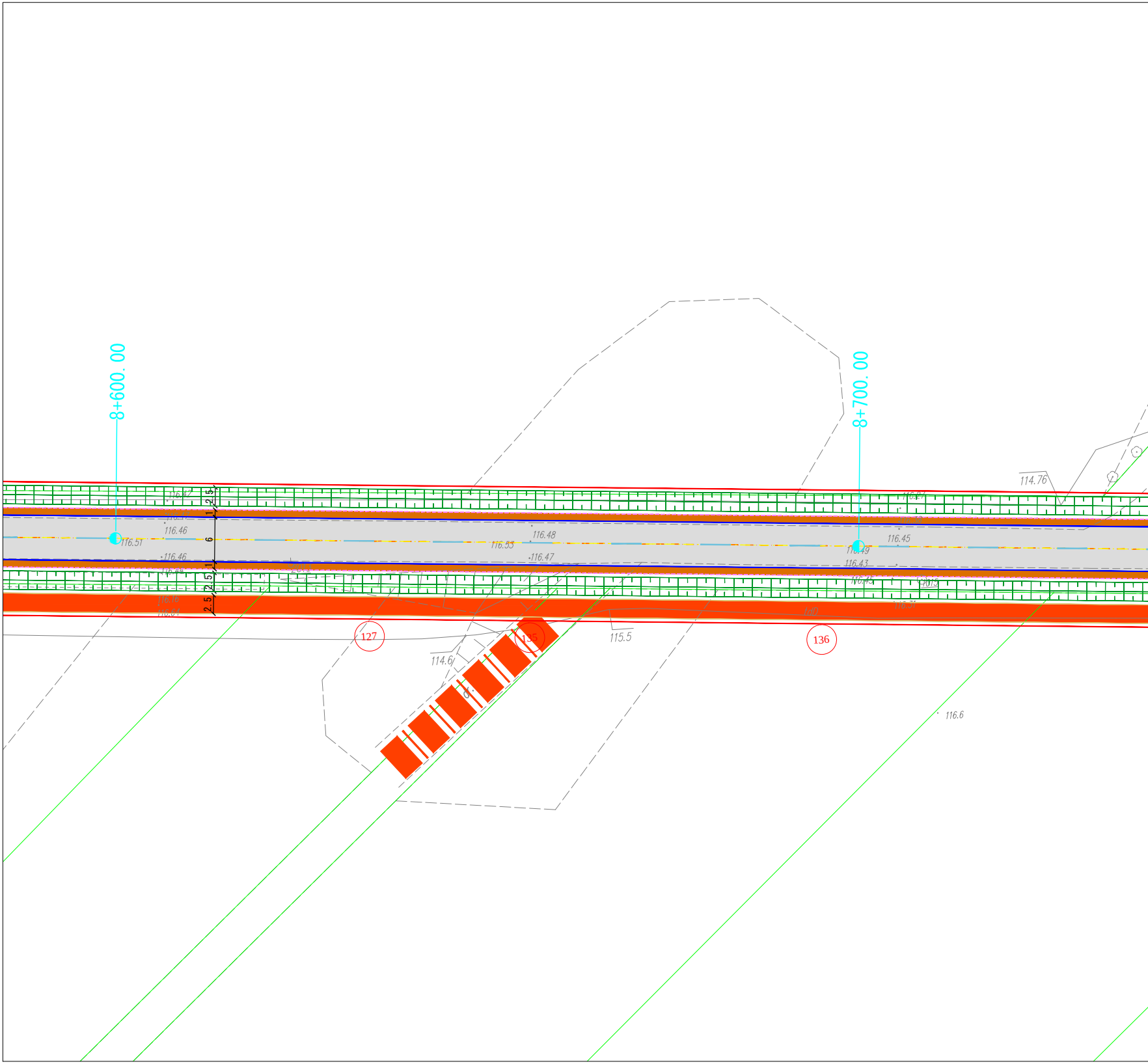
8+600. 00
8+700. 00
116.47
116.47
116.46
116.51
116.46
116.44
116.16
116.64
2.5
1
6
1
2.5
2.5
2.5
116.53
116.48
116.47
127
135
114.6
115.5
136
116.27
116.38
116.45
116.49
116.43
116.45
116.31
114.76
116.6

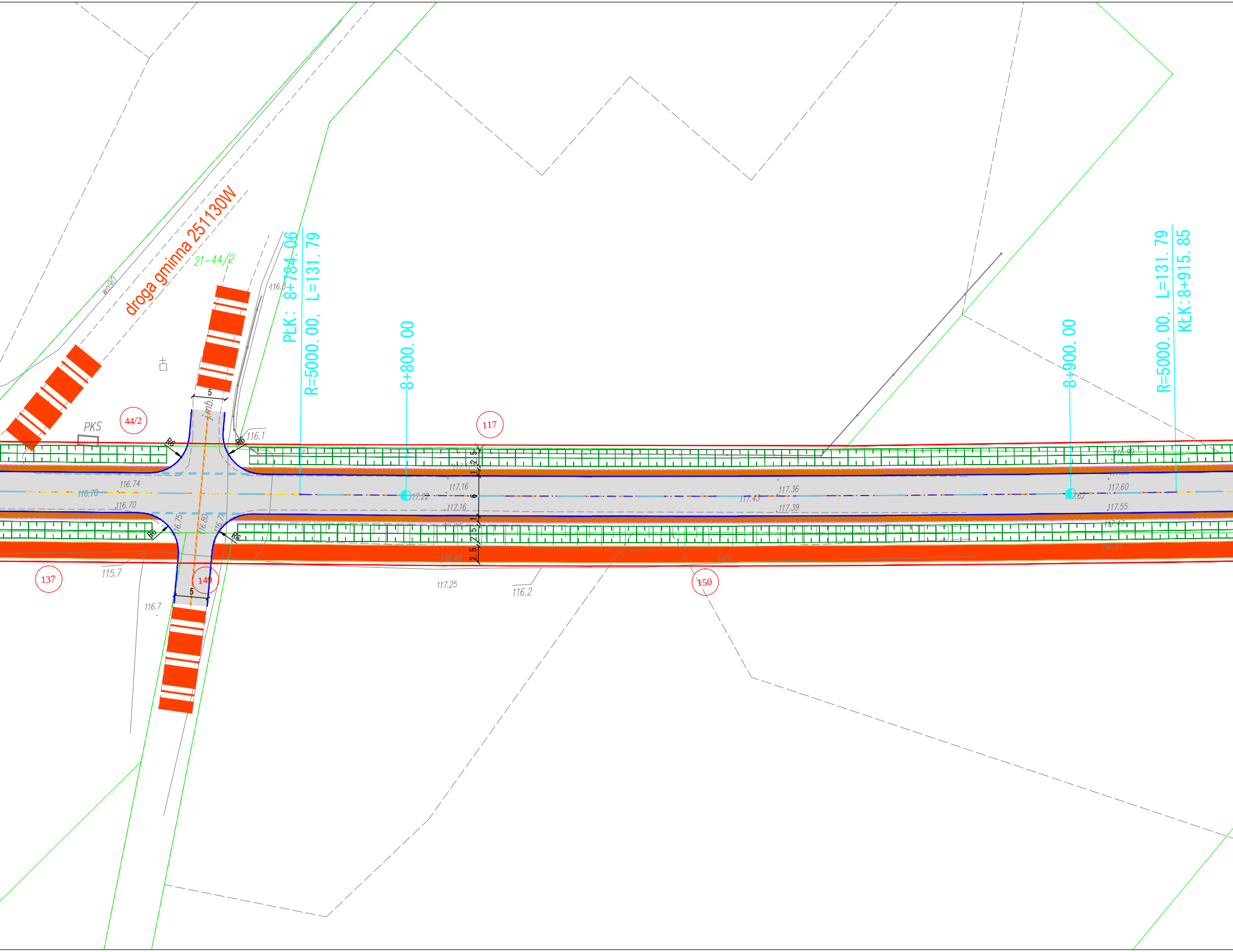
droga gminna 251130W
21-44/2
wo90
PKS
44/2
117
137
149
150
PŁK: 8+784.06
R=5000.00, L=131.79
8+800.00
8+900.00
R=5000.00, L=131.79
KŁK: 8+915.85
j.mb.
5
5
R6
R6
R6
R6
2.5
2.5
1
6
1
2.5
2.5
2.5
116.8
116.1
116.74
116.78
116.70
116.75
116.80
116.71
115.7
116.7
117.17
117.16
117.22
117.16
117.28
116.45
117.25
116.2
117.43
117.36
117.39
tdD
116.90
117.58
117.60
117.62
117.55
117.47
116.97

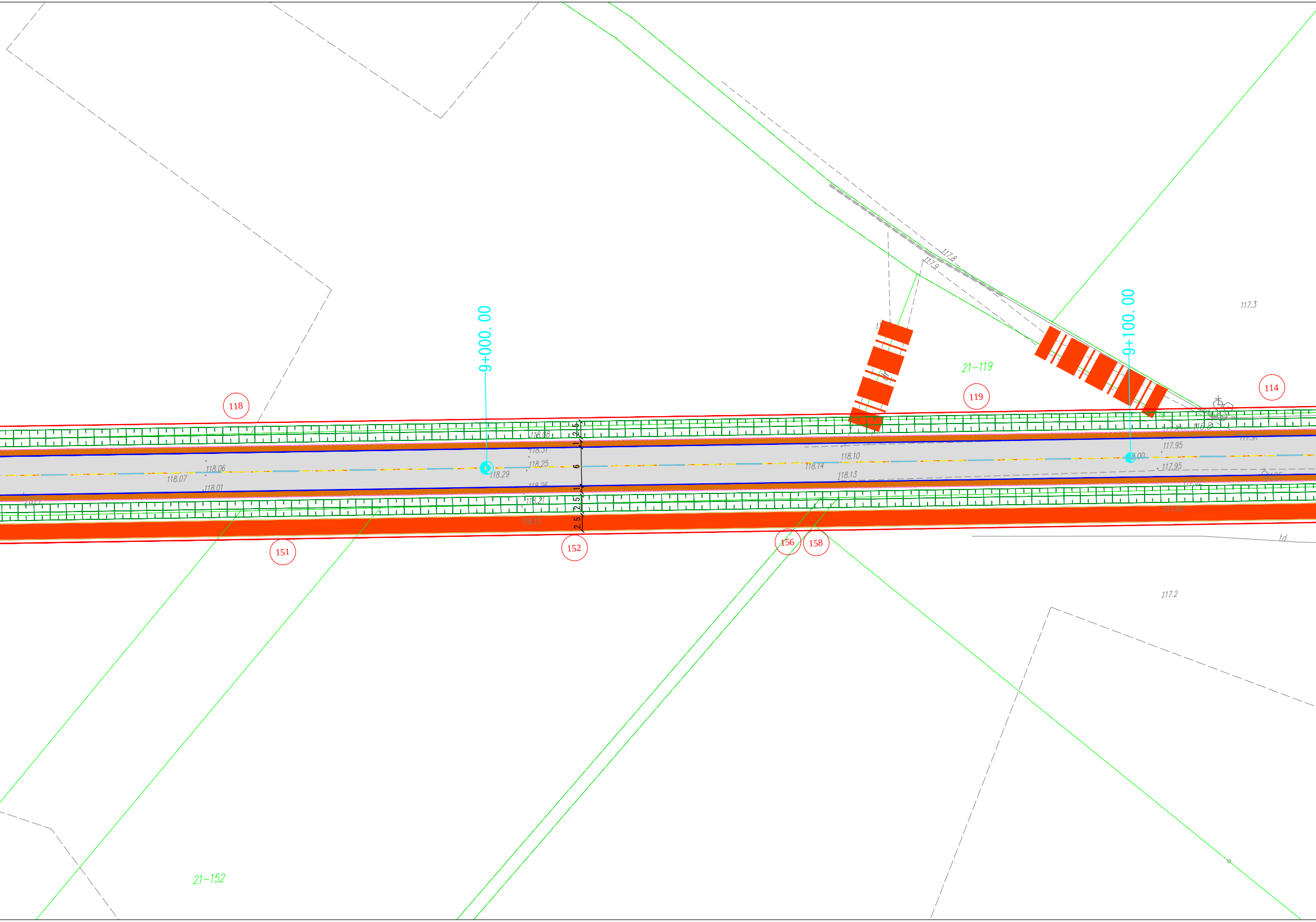
9+000.00
9+100.00
118
119
114
151
152
156
158
21-119
21-152
117.8
117.9
117.3
117.2
118.08
118.31
118.25
118.29
118.26
118.21
118.15
118.06
118.07
118.01
118.10
118.14
118.13
117.85
116.8
117.91
117.95
117.95
117.92
117.40
2.5
1
6
1
2.5
2.5
td

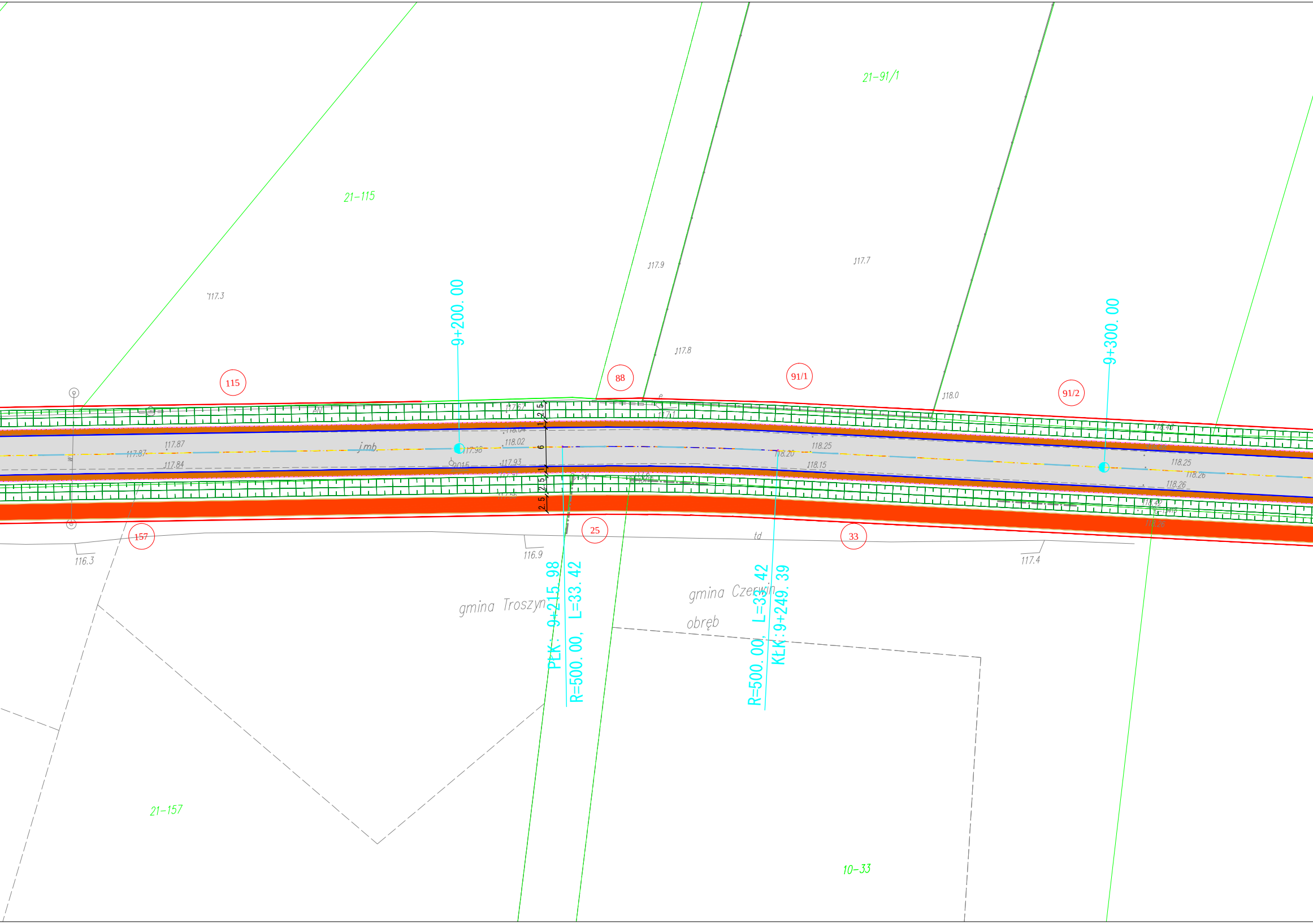
21-115
21-91/1
117.3
117.9
117.7
117.8
118.0
9+200. 00
9+300. 00
115
88
91/1
91/2
117.67
117.1
e
118.04
118.02
117.96
117.87
117.84
117.87
jmb
2015
117.93
117.91
117.56
118.25
118.20
118.15
118.25
118.26
118.26
118.48
118.42
2.5
1
6
1
2.5
2.5
157
25
33
td
116.3
116.9
117.4
gmina Troszyn
gmina Czerwin
obręb
PŁK: 9+215. 98
R=500. 00, L=33. 42
R=500. 00, L=33. 42
KŁK: 9+249. 39
21-157
10-33

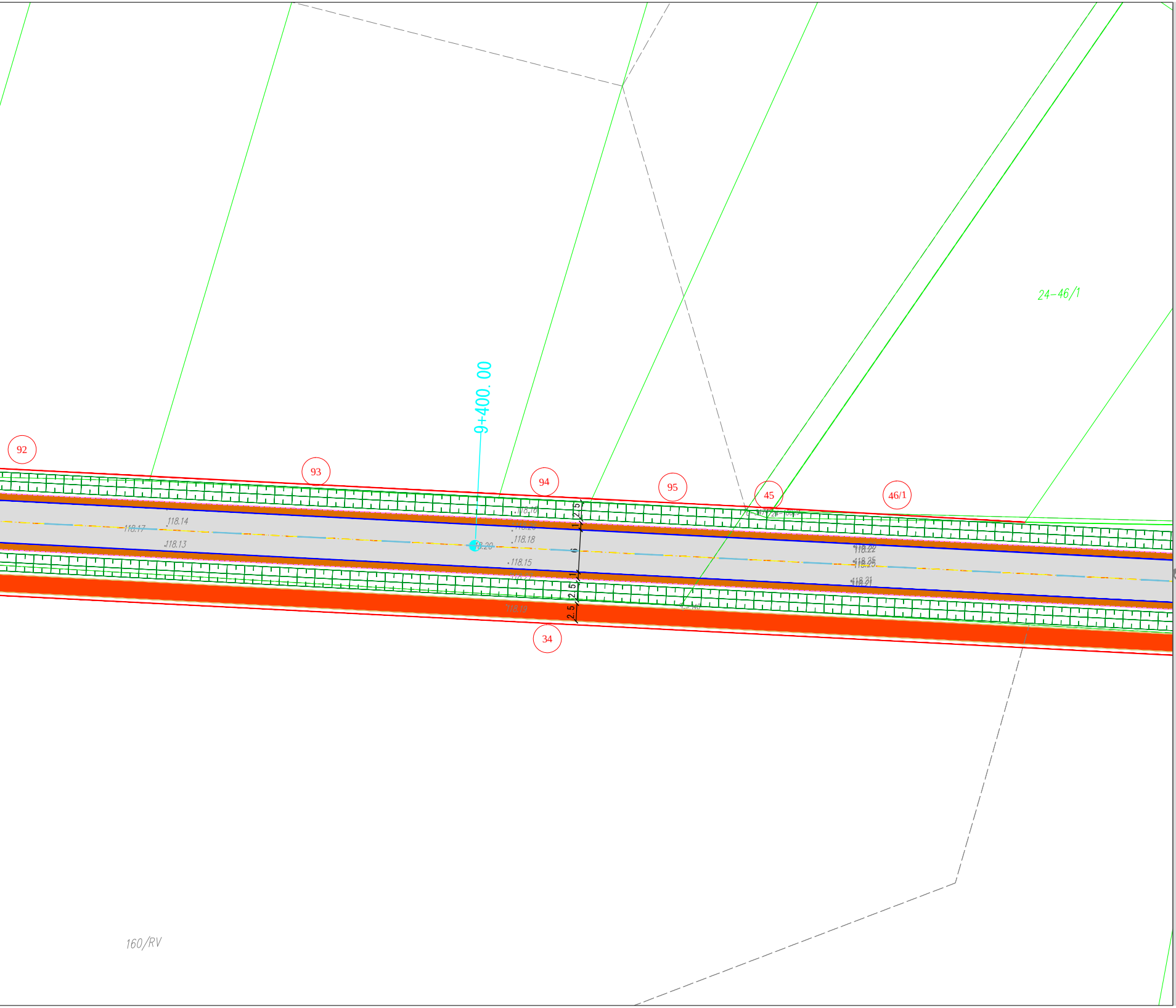
24-46/1
9+400.00
92
93
94
95
45
46/1
34
118.17
118.14
118.13
118.16
118.26
118.18
118.20
118.15
118.27
118.19
118.22
118.25
118.21
2.5
1
6
1
2.5
2.5
2.5
160/RV

DROMACC Maciej Białoszewski

Legenda (projektowane):

- ⬜ Jezdnia asfaltowa
- 🟥 Ścieżka rowerowa
- 🟨 Chodnik
- 🟧 Pobocze z kruszywa
- Oś drogi
- Krawędź jezdni asfaltowej
- Krawędz pobocza gruntowego
- Obrzeże betonowe
- Krawędz pobocza nieutwardzonego
- ▦ Rów

Linie określające zakres inwestycji

- Linia rozgraniczająca
- Linia rozgraniczająca teren inwestycji będąca jednocześnie linią podziałową
- Linia określająca obowiązek budowy lub przebudowy obiektów zgodnie z art. 11f ust. 1 pkt. 8 e-h Ustawy o szczególnych zasadach przygotowania i realizacji inwestycji w zakresie dróg publicznych
- Granica robót

INWESTYCJA: **"Rozbudowa drogi powiatowej nr 2559W Zamość - Gostery - gr. województwa (Głębocz) od ok. km 3+290 do ok. km 16+850"**

JEDNOSTKA PROJEKTUJĄCA:

DROMACC
engineering and related technical consulting

DROMACC **Maciej Białoszewski**
ul.Goworowska 31A/5
07-410
Ostrołęka
NIP: 758-210-07-65
REGON: 146110936
tel. +48 660 522 577

ZAMAWIAJĄCY:

POWIAT OSTROŁĘCKI

Zarząd Powiatu w Ostrołęce
pl. gen. Józefa Bema 5
07-410
Ostrołęka

Jednostka realizująca zadanie w imieniu Zamawiającego:

Zarząd Dróg Powiatowych w Ostrołęce
ul.Lokalna 2
07-410
Ostrołęka

	imię i nazwisko:	nr uprawnień:	podpis:
PROJEKTANT:	inż. Przemysław Wiącek	MAZ/0396/POOD/06 uprawnienia budowlane do projektowania bez ograniczeń w specjalności drogowej	
SPRAWDZAJĄCY:	mgr inż. Jacek Żuraw	PDK/0047/PWOD/04 uprawnienia budowlane do projektowania i kier. robotami bez ograniczeń w specjalności drogowej	
KOORDYNATOR:	mgr inż. Maciej Białoszewski		

RYSUNEK: PLAN ZAGOSPODAROWANIA TERENU

nr: 2.11

DATA:	SKALA:	FAZA:	REWIZJA:
04/2022	1:500	PK	A

Projekt chroniony prawem autorskim

Rozpatrywać łącznie z projektami branżowymi