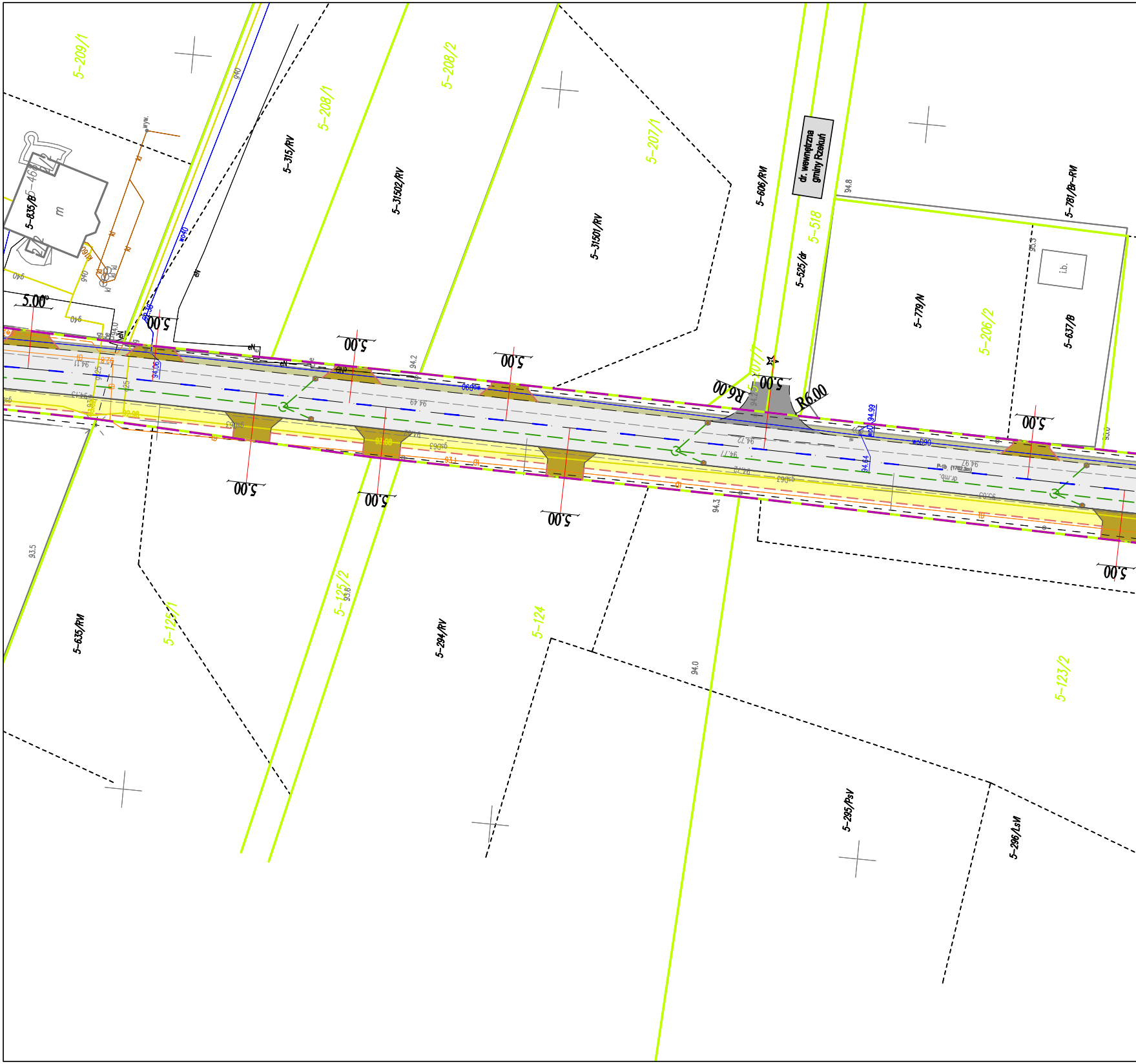
5-209/1
5-208/2
5-208/1
5-207/1
5-315/RV
5-31502/RV
5-31501/RV
5-606/RVI
dr. wewnętrzna gminy Rzekuń
5-518
5-525/dr
5-781/Br-RVI
5-779/N
5-206/2
5-637/B
i.b.
5-835/B
m
5.00
R6.00
R6.00
94.8
95.3
94.2
94.0
94.3
93.5
93.6
5-125/2
5-125/1
5-124
5-635/RVI
5-294/RV
5-123/2
5-295/PsV
5-296/LsVI

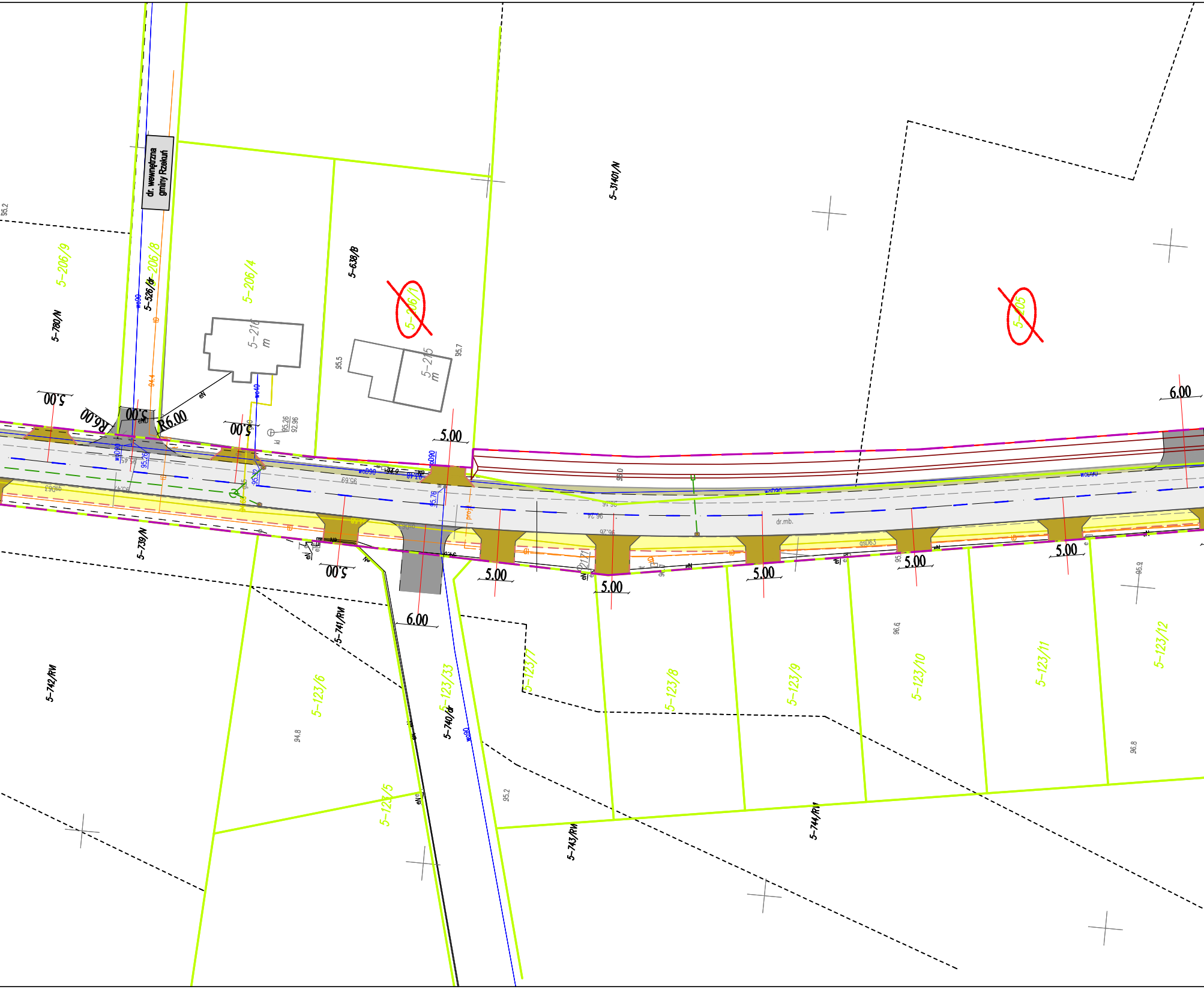
dr. wewnętrzna
gminy Rzekuń
5-206/9
5-206/8
5-206/4
5-526/dr
5-780/N
5-638/B
5-206/1
5-216
m
5-215
m
5-31401/N
5-205
5.00
R6.00
5.00
R6.00
5.00
5.00
6.00
5.00
5.00
5.00
5.00
5.00
5.00
5.00
6.00
5-739/N
5-741/RV
5-742/RV
5-123/6
5-123/33
5-740/dr
5-123/7
5-123/8
5-123/9
5-123/10
5-123/11
5-123/12
5-123/5
5-743/RV
5-744/RV
dr.mb.
wo90
wo40
eN
95.2
95.5
95.7
95.26
92.96
94.8
95.2
96.6
96.8
95.9

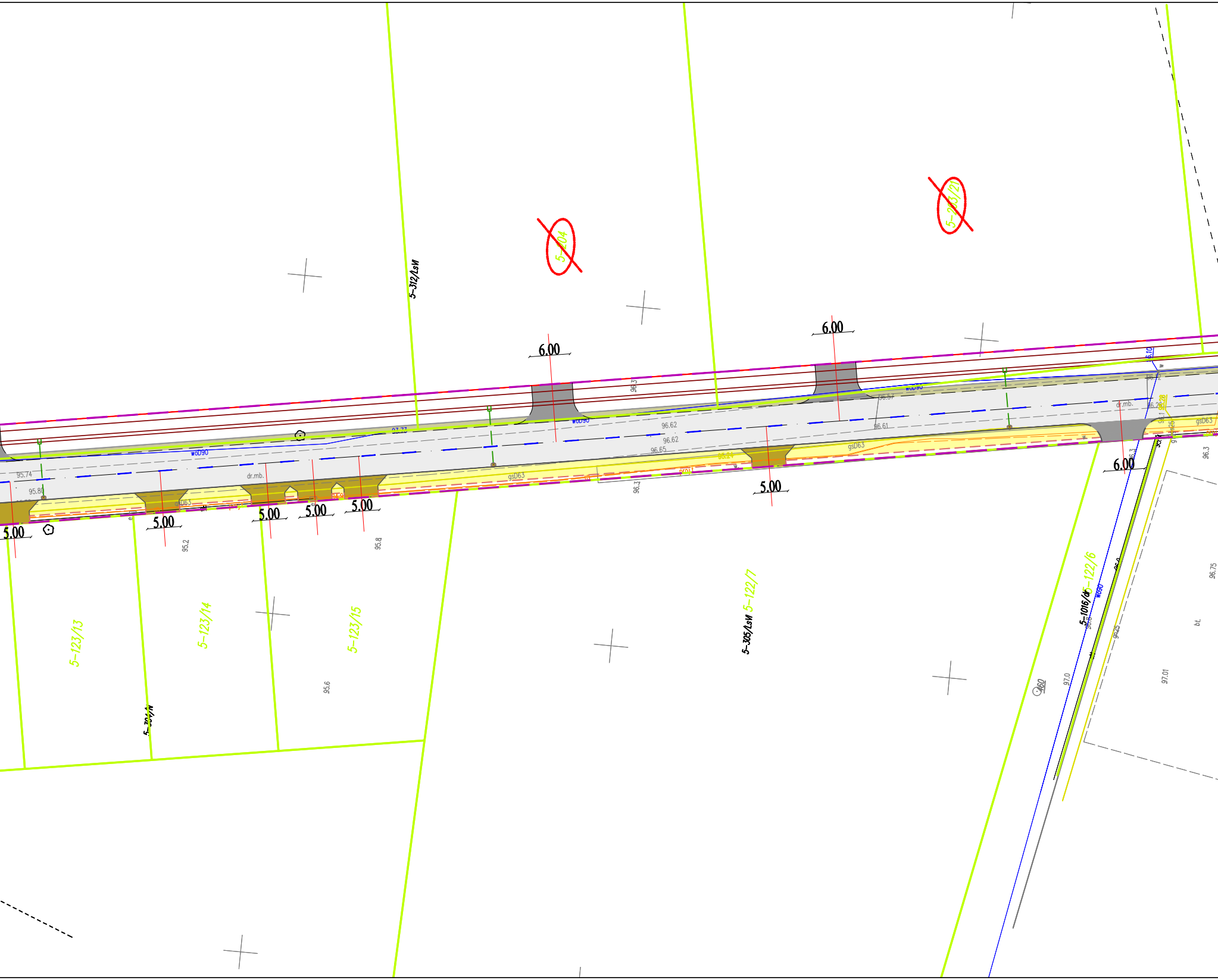

5-312/LsW
5-204
5-283/21
6.00
6.00
6.00
5.00
5.00
5.00
5.00
5.00
5.00
woD90
woD90
woD90
gsD63
gsD63
gsD63
gsD63
dr.mb.
dr.mb.
95.74
95.80
97.27
96.62
96.62
96.65
96.61
96.3
96.3
95.2
95.8
95.6
5-123/13
5-123/14
5-123/15
5-122/7
5-305/LsW
5-1016/dr
5-122/6
97.0
97.01
96.75
96.3
bt.

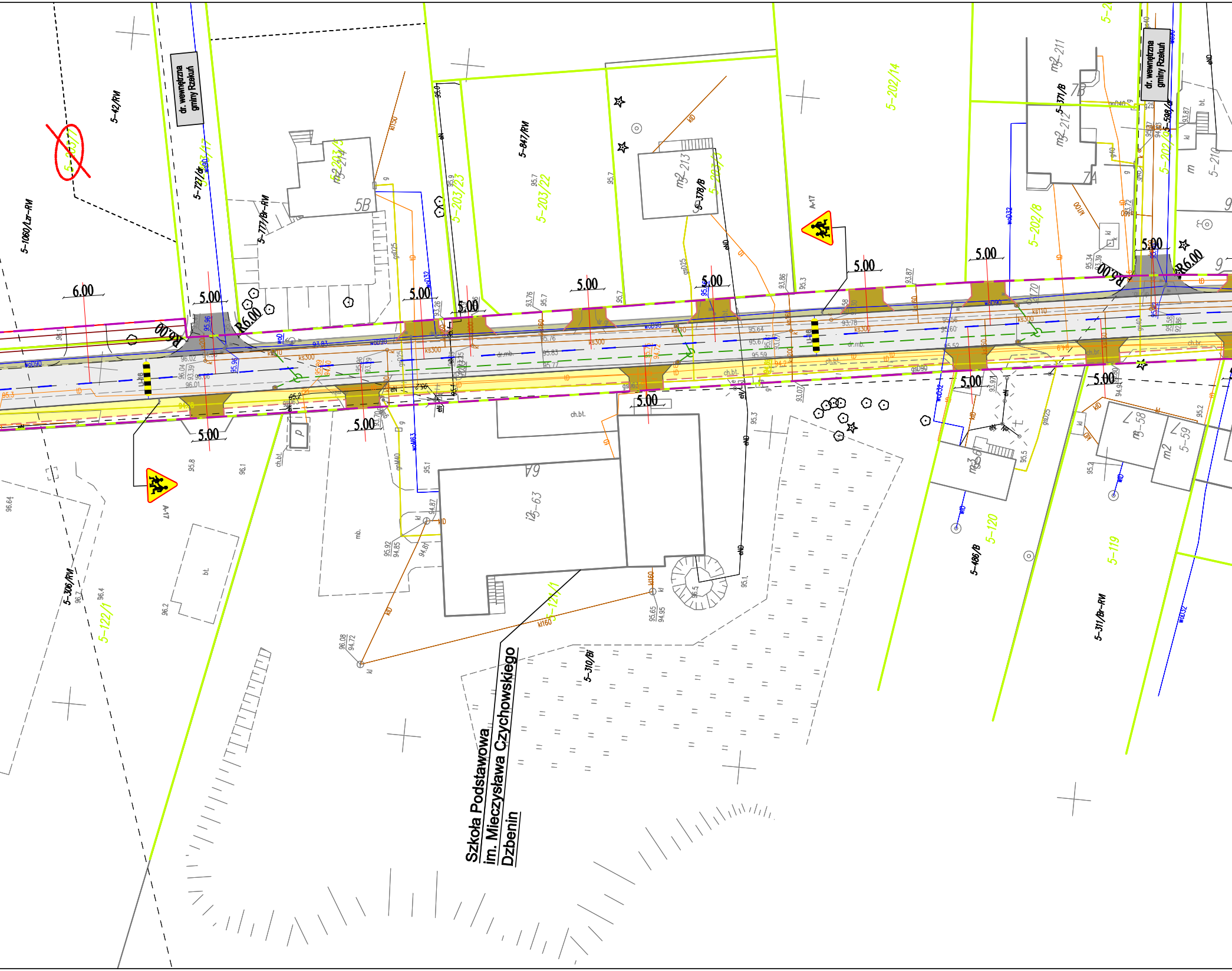
dr. wewnętrzna gminy Rzekuń
5-42/RM
5-1060/Lzr-RM
5-727/dr
5-777/Br-RM
5-847/RM
5-203/22
5-203/23
5-203/3
5-202/14
5-202/8
5-202/12
5-378/B
5-371/B
5-598/dr
5-306/RM
5-122/1
5-121/1
5-310/Bi
5-486/B
5-120
5-119
5-311/Br-RM
5-58
5-59
5-63
5B
7B
7A
R6.00
6.00
5.00
A-17
ch.bt.
ch.br.
dr.mb.
mb.
bt.
Szkoła Podstawowa
im. Mieczysława Czychowskiego
Dzbenin

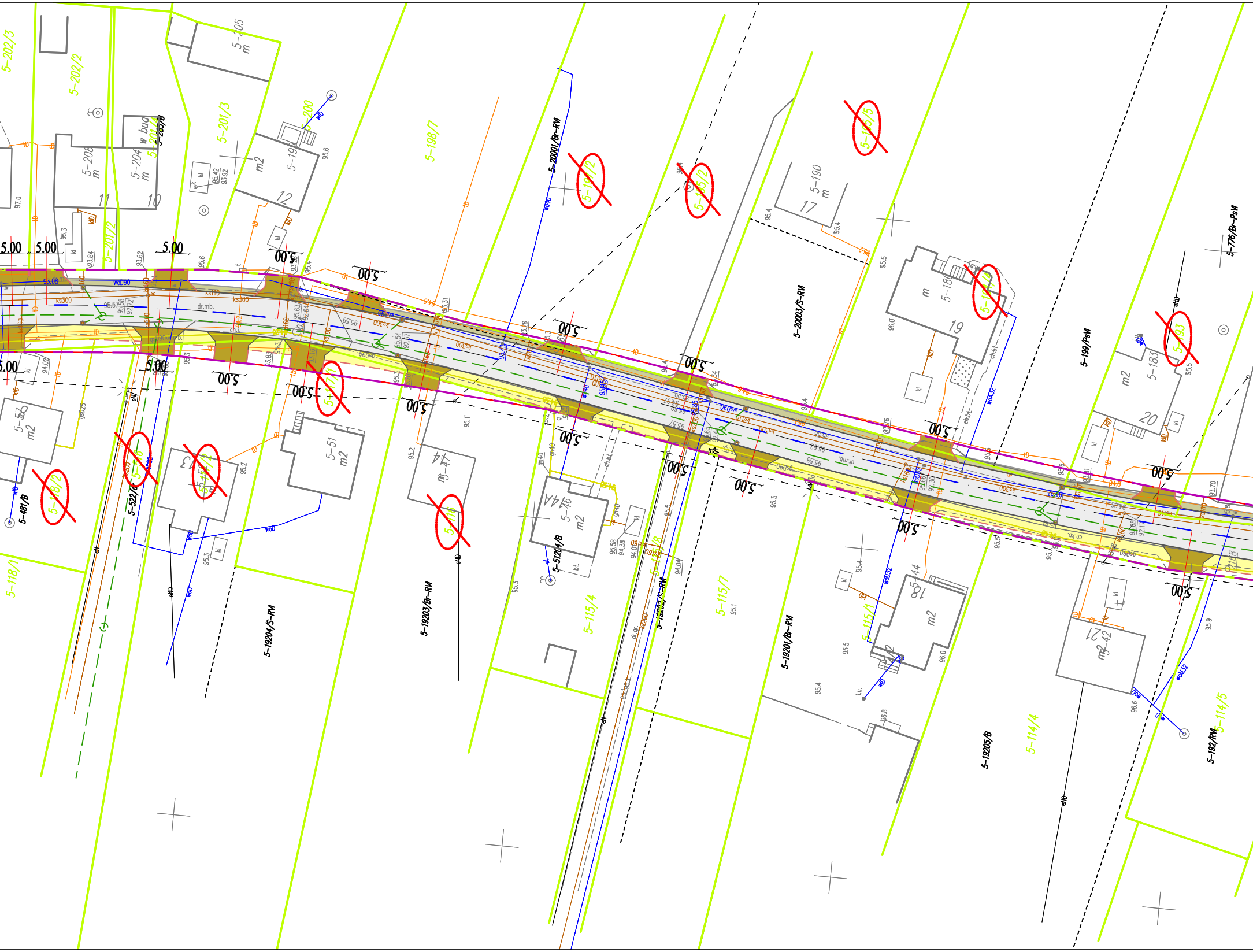

5-202/3
5-202/2
5-205
m
5-201/3
5-200
5-208
m
5-204
m
w bud
5-203/B
5-199
m2
12
11
10
5-198/7
5-2001/Br-RM
5-190
m
17
5-20003/S-RM
5-186
m
19
5-199/PsM
5-183
m2
20
5-776/Br-PsM
5-56
m2
5-51
m2
5-47
m
5-46
m2
5-44
m2
5-42
m2
21
5-481/B
5-522/4
5-118/1
5-19204/S-RM
5-19203/Br-RM
5-51204/B
5-115/4
5-115/7
5-115/1
5-19201/Br-RM
5-19205/B
5-114/4
5-114/5
5-192/RM
5.00
dr.mb.
kl
wD
eN
eND
woD
woD90
ks300
ks110
tD
kD
gn40
95.6
95.4
95.5
95.3
95.2
95.1
96.0
96.8
96.6
95.9
97.0

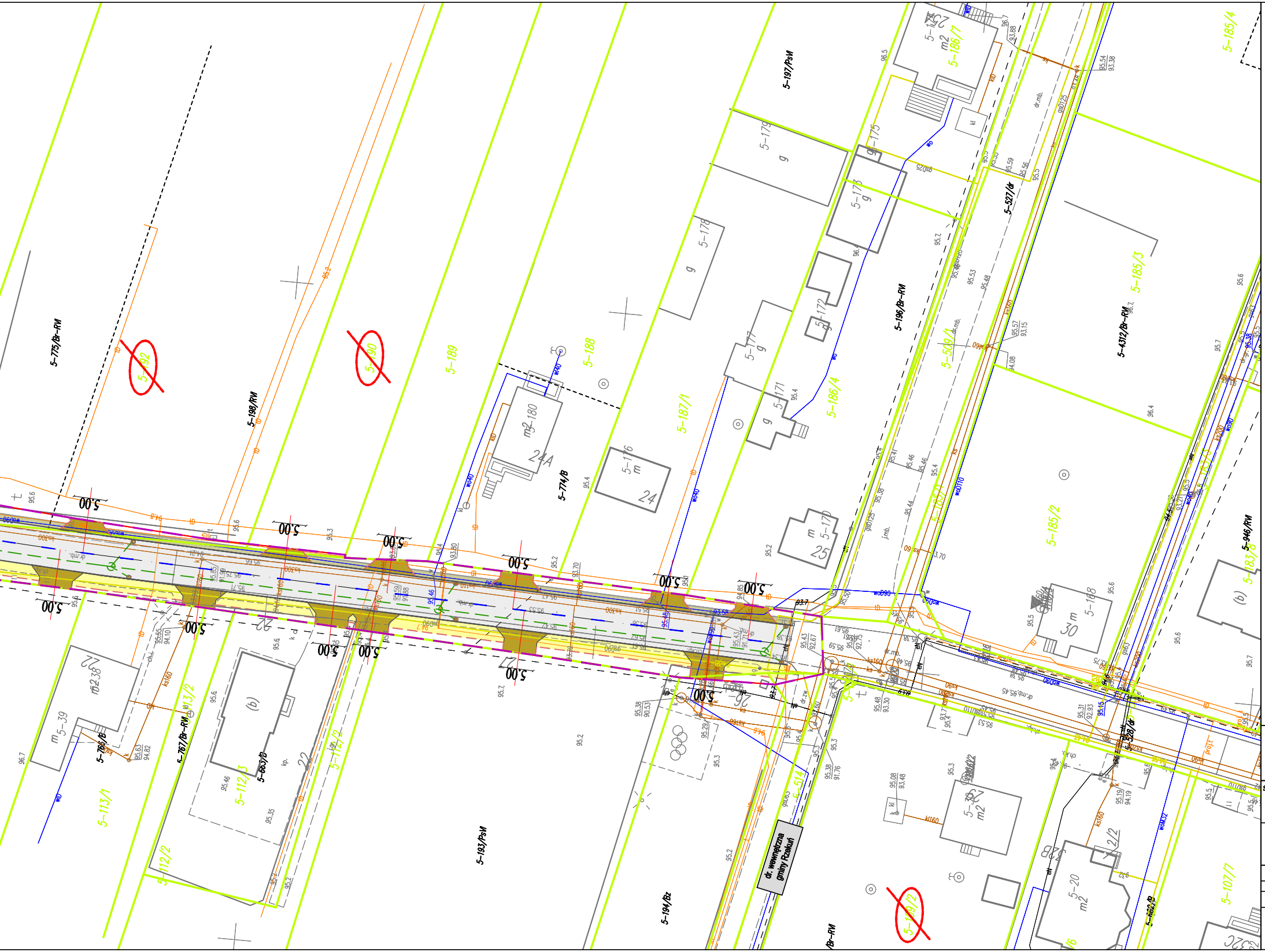
5-775/Br-RV
5-192
5-190
5-189
5-188
5-198/RV
5-180
24A
5-176
24
5-774/B
5-187/1
5-186/4
5-178
5-177
5-171
5-172
5-179
5-175
5-173
5-197/PsV
5-186/7
27
5-196/Br-RV
5-509/1
5-527/dr
5-185/3
5-185/2
5-185/4
5-4312/Br-RV
5-170
25
5-168
30
5-946/RV
5-183/8
5-39
238
5-766/B
5-767/Br-RV
5-113/1
5-112/2
5-112/3
5-663/B
5-193/PsV
5-194/Bz
dr. wewnętrzna gminy Rzekuń
5-514
5-20
5-107/7
5-528/dr
5-11/2
5,00

Projekt zagospodarowania terenu

skala 1:500

Rozbudowa drogi powiatowej Ostrołęka-Dzbenin od km 0+000 do ok. km 2+401 z przejazdem przez teren kolejowy pod mostem kolejowym - długości ok. 2 401 m i oświetleniem od ok. km 0+000 do ok. km 0+350 - długości ok. 350 m.

LEGENDA:

- Istniejące granice działek
- Linia podziału działki
- Projektowana linia rozgraniczająca
- Linia ograniczająca czasowe zajęcie terenu
- Działki na których zlokalizowana jest inwestycja
- Działki przeznaczone do podziału
- Działki przeznaczone do czasowego zajęcia
- Działki do przejęcia w całości

Projektowane:

- Nawierzchnia drogi powiatowej - bitumiczna
- Nawierzchnia chodnika dla pieszych - bet. kostka brukowa
- Nawierzchnia zj. indywidualnych - bet. kostka brukowa
- Nawierzchnia zj. publicznych - bitumiczna
- Nawierzchnia poboczy - kruszywowa
- Zieleń niska
- Umocnienie rowu - płyty ażurowe
- Krawędź jezdni
- Krawędź pobocza
- Krawężnik betonowy 15x30cm
- Krawężnik betonowy - najazdowy 15x22cm
- Obrzeże betonowe 8x30cm
- Opornik betonowy 12x25cm
- Drenaż
- Rów

Projektowana organizacja ruchu:

- P-4 (4,4m) Oznakowanie poziome
- A-7 Oznakowanie pionowe

Istniejąca infrastruktura techniczna:

- Słup energetyczny
- eN Sieć elektroenergetyczna
- Słup oświetleniowy
- gs63 Sieć gazociągowa
- wo100 Sieć wodociągowa
- tD Sieć teletechniczna
- ks300 / ks160 Kanalizacja sanitarna

Projektowana infrastruktura techniczna:

- Kanał technologiczny
- Budowa sieci oświetleniowej
- Przebudowa sieci elektroenergetycznej
- Przebudowa sieci gazowej
- Przebudowa sieci telekomunikacyjnej
- Kanalizacja deszczowa
- Przepusty

SBKiM Wojciech Grzybowski
ul. Kołodziejska 25c, 15-256 Białystok
tel. 509996001, e-mail: sbkim@o2.pl
NIP 5431703105, REGON 368771596

Stadium :	Nazwa rysunku: **Projekt zagospodarowania terenu**	Rysunek nr : 2.3
Skala : 1:500	Obiekt: **Rozbudowa drogi powiatowej Ostrołęka-Dzbenin od km 0+000 do ok. km 2+401 z przejazdem przez teren kolejowy pod mostem kolejowym - długości ok. 2 401 m i oświetleniem od ok. km 0+000 do ok. km 0+350 - długości ok. 350 m.**	Data : 11.2021

BRANŻA DROGOWA

Projektant:		Sprawdzający:	
Imię i nazwisko nr upr.:	Podpis:	Imię i nazwisko nr upr.:	Podpis:
mgr inż. Rafał Luma PDL/0042/POOD/15		mgr inż. Wojciech Grzybowski PDL/0065/POOD/05	