











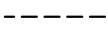

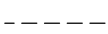






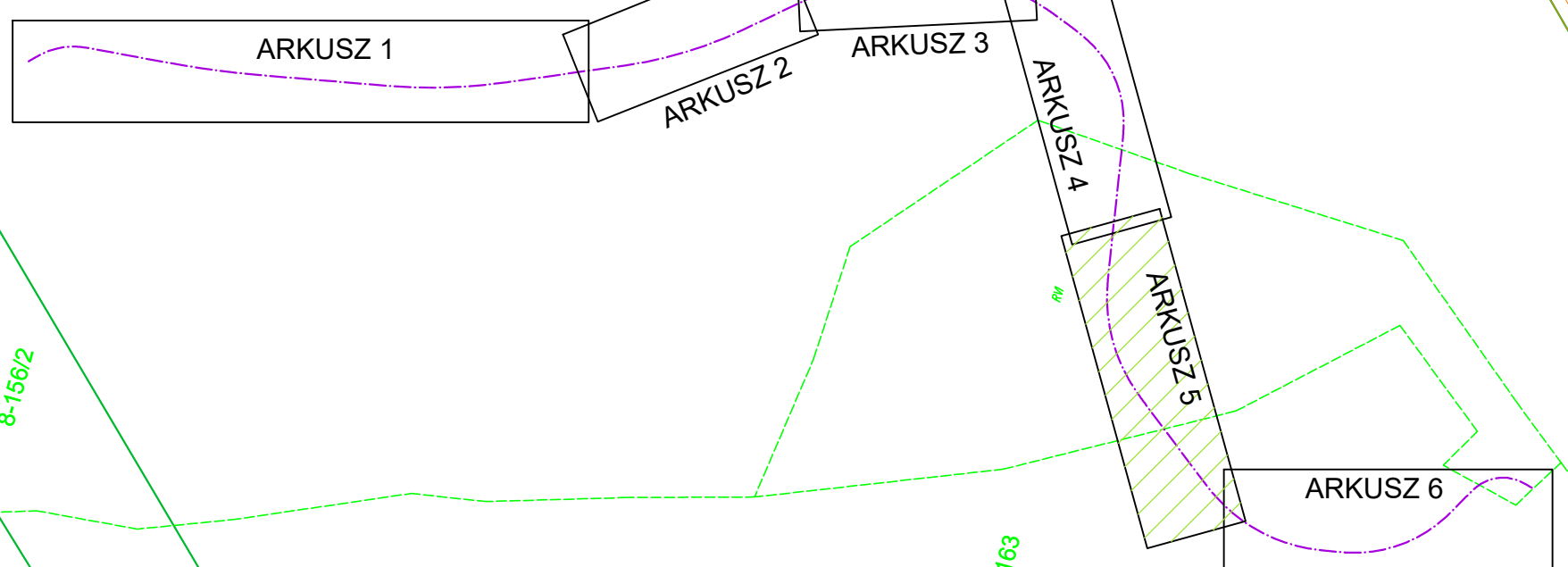
PROJEKT ZAGOSPODAROWANIA TERENU  
 WARIANT 1B - arkusz nr 5  
 SKALA 1:1000

LEGENDA:

-  Nawierzchnia z betonu asfaltowego - jezdnia, jazdy
-  Nawierzchnia z betonu asfaltowego - droga serwisowa z funkcją ścieżki pieszo - rowerowej
-  Nawierzchnia z betonu asfaltowego - ścieżka pieszo-rowerowa
-  Nawierzchnia z kruszki - pobocza
-  Nawierzchnia z kruszki - droga serwisowa
-  Skarpy / Zieleńce
-  Nawierzchnia brukowana - kostka kamienna
-  Działki bez dostępu do drogi publicznej
-  Krawężnik betonowy 20x30cm - wymieszony
-  Krawężnik betonowy 20x30 - obniżony
-  Obrys betonowy
-  Krawędź nawierzchni bitumicznej
-  Krawędź pobocza
-  Istniejące granice działek - wg danych PODGIK
-  Projektowane przepusty
-  Drogi gminne publiczne zakończone placem nawrotnym
-  Drogi prywatne / indywidualne
-  Strefa minimalnej odległości obiektu budowlanego (stopy energetyczne) od krawędzi jezdni
-  Oś przebiegu linii energetycznej PSE

Zamawiający:	POWIAT OSTROLECKI 07-410 Ostrołęka Plac gen. J. Bema 5 tel. (20) 760 28 45, fax: 20 760 22 81 e-mail: sekretariat@powiatostrolecki.pl
Jednostka restaurowcza:	ZARZĄD DROG POWIATOWYCH w Ostrołęce 07-410 Ostrołęka ul. Lubicza 2 tel. (20) 760 28 53, fax: 20 760 28 21 e-mail: zdm@drogi.gov.pl
Jednostka projektowa:	<b>DROGOWIEC Sp. z o.o.</b> ul. Gen. J. Bema 24 lok. 5B, 15-648 Białystok 79 16 45 45, e-mail: biuro@drogowiec.pl KRS 0000934515 NIP: 544-300-889 REGON: 142287758
NAZWA OBIEKTU:	Budowa drogi łączącej drogi krajową nr 53 w msc. Antonia Gmina Ostrołęka z drogą powiatową nr 2539W w msc. Łępy Przędzalne Gmina Łępy
STADIUM:	KONCEPCJA - WARIANT 1B
NAZWA RYSU:	PROJEKT ZAGOSPODAROWANIA TERENU
WZROSTKOWA WYKONAWCZA:	1:1000
WZROSTKOWA WYKONAWCZA:	10.2021
DROGOWA:	mgr inż. Łukasz Mielusiński PŁ.000000011 PŁ.000000012
DROGOWA:	mgr inż. Paweł Szwajko PŁ.000000011 PŁ.000000012

Plan arkuszy



PROJEKTOWANE SKRZYŻOWANIE TYPU RONDO  
 Ø40,0m W KM5+234,00  
 Z DRÓGI GMINNA NR 250629W ORAZ DRÓGI WEWNĘTRZNA

NR 250644W (dojazdowa)  
 GM. LEŁIS

DR. GMINNA NR 250644W (dojazdowa)  
 GM. LEŁIS

ŁĄCZY ARKUSZ NR 4

ŁĄCZY ARKUSZ NR 6

